



UAB „Geoinfra“
Įmonės kodas 303234869

Užsakovas	Kazlų Rūdos savivaldybės administracija
Projektuotojas	UAB „Geoinfra“
Statinio projekto pavadinimas	Kazlų Rūdos sav., Kazlų Rūdos m., Kęstučio gatvės atkarpos, kapitalinio remonto techninis darbo projektas
Statybos vieta	Kęstučio g., Kazlų Rūdos m., Kazlų Rūdos sav.
Statybos rūšis	Kapitalinis remontas
Statinio paskirtis	Susisiekimo komunikacijos: gatvės
Statinio kategorija	Neypatingasis statinys
Statinio projekto Nr.	P24-32
Statinio projekto etapas	Techninis darbo projektas
Statinio projekto dalis	Bendroji dalis
Bylos žymuo	P24-32_KR_TDP_BD
Laida	0
Tauragė 2024	


Projekto vadovas


.....
(parašas)

.....
(data)

J. Mickūnas
Atest. Nr. 30952

Projekto dalies vadovas


.....
(parašas)

.....
(data)

J. Mickūnas
Atest. Nr. 27107

PROJEKTO DOKUMENTŲ SUDĖTIES ŽINIARAŠTIS

0	2024	STATYBOS LEIDIMUI, KONKURSUI				
Laida	Data	LAIDOS STATUSAS. KEITIMO PRIEŽASTIS				
Šis dokumentas yra UAB "Geoinfra" ir Užsakovo nuosavybė. Naudoti tikslams nesusijusiems su projektuojamu objektu, be UAB "Geoinfra" ir Užsakovo žinios DRAUDŽIAMA						
Atestato Nr.				Statinio projekto pavadinimas Kazlų Rūdos sav., Kazlų Rūdos m., Kęstučio gatvės atkarpos, kapitalinio remonto techninis darbo projektas		
30952	PV	J. Mickūnas		Projekto dalis Bendroji dalis		
27107	PDV	J. Mickūnas				
	INŽ	A.Ugintas				
				Dokumento pavadinimas Projekto dokumentų sudėties žiniaraštis	Laida 0	
LT	Statytojas ir (arba) užsakovas Kazlų Rūdos savivaldybės administracija			Dokumento žymuo P24-32_KR_TDP_BD_PDSŽ	Lapas 1	Lapų 2

PROJEKTO SUDĖTIES ŽINIARAŠTIS

Eil. Nr.	Bylos žymuo	Laida	Pavadinimas	Pastabos
1.	P24-32_KR_TDP_BD	0	Bendroji dalis	
2.	P24-32_KR_TDP_SD	0	Susisiekimo dalis	
3.	P24-32_KR_TDP_KS	0	Statybos skaičiuojamosios kainos nustatymo dalis	

PROJEKTO TEKSTINIŲ DOKUMENTŲ SUDĖTIES ŽINIARAŠTIS

Eil. Nr.	Dokumento žymuo	Lapų sk.	Laida	Pavadinimas	Pastabos
1.	P24-32_KR_TDP_BD_PDSŽ	2	0	Projekto dokumentų sudėties žiniaraštis	
2.	P24-32_KR_TDP_BD_BSR	2	0	Bendrieji statinio rodikliai	
3.	P24-32_KR_TDP_BD_BAR	6	0	Bendrasis aiškinamasis raštas	
4.	P24-32_KR_TDP_BD_BTS	27	0	Bendroji techninė specifikacija	
5.	P24-32_KR_TDP_BD_LS	1	0	Licencijų sąrašas	
6.	P24-32_KR_TDP_BD_PSS	1	0	Projekto suderinimų sąrašas	

PROJEKTO PRIDEDAMŲJŲ DOKUMENTŲ SUDĖTIES ŽINIARAŠTIS




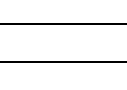
Eil. Nr.	Dokumento žymuo	Pavadinimas	Lapų sk.
1.		Projektavimo užduotis	2
2.	Atestato Nr. 30952	Statinio projekto vadovo kvalifikacijos atestatas	1
3.	Atestato Nr. 27107	Statinio projekto dalies vadovo kvalifikacijos atestatas	1
4.	Nr.24-32	PV įsakymas	1
5.		Topografinis planas	6

PROJEKTO BRĖŽINIŲ SUDĖTIES ŽINIARAŠTIS

Dokumento žymuo	Lapų sk.	Laida	Pavadinimas	Pastabos
P24-32_KR_TDP_BD_SS-01	1	0	Situacijos planas M1:500	
P24-32_KR_TDP_BD_SITP-02	1	0	Suvestinis inžinerinių tinklų planas M1:500	

	Lapas	Lapų	Laida
P24-32_KR_TDP_BD_PDSŽ	2	2	0

BENDRIEJI STATINIO RODIKLIAI



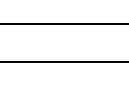
0	2024	STATYBOS LEIDIMUI, KONKURSUI				
Laida	Data	LAIDOS STATUSAS. KEITIMO PRIEŽASTIS				
Šis dokumentas yra UAB "Geoinfra" ir Užsakovo nuosavybė. Naudoti tikslams nesusijusiems su projektuojamu objektu, be UAB "Geoinfra" ir Užsakovo žinios DRAUDŽIAMA						
Atestato Nr.				Statinio projekto pavadinimas Kazlų Rūdos sav., Kazlų Rūdos m., Kęstučio gatvės atkarpos, kapitalinio remonto techninis darbo projektas		
30952	PV	J. Mickūnas		Projekto dalis Bendroji dalis		
27107	PDV	J. Mickūnas				
	INŽ	A.Ugintas				
				Dokumento pavadinimas Bendrieji statinio rodikliai	Laida 0	
LT	Statytojas ir (arba) užsakovas Kazlų Rūdos savivaldybės administracija			Dokumento žymuo P24-32_KR_TDP_BD_BSR	Lapas 1	Lapų 2

BENDRIEJI STATINIO RODIKLIAI

Pavadinimas	Mato vienetas	Kiekis	Pastabos
III. SUSISIEKIMO KOMUNIKACIJOS			
1. Kęstučio g.: kapitalinis remontas			
1.1. kategorija		D	ESAMAS
1.2. ilgis*	km	0,150	ESAMAS
1.3. važiuojamosios dalies plotis	m	5,50	ESAMAS
1.4. eismo juostų skaičius	vnt.	2	ESAMAS
1.5. eismo juostos plotis	m	2,75	ESAMAS
1.6 Šaligatvio plotis	m	1,50	PROJEKTUOJAMAS

P24-32_KR_TDP_BD_BSR	Lapas	Lapų	Laida
	2	2	0

BENDRASIS AIŠKINAMASIS RAŠTAS

0	2024	STATYBOS LEIDIMUI, KONKURSUI				
Laida	Data	LAIDOS STATUSAS. KEITIMO PRIEŽASTIS				
Šis dokumentas yra UAB "Geoinfra" ir Užsakovo nuosavybė. Naudoti tikslams nesusijusiems su projektuojamu objektu, be UAB "Geoinfra" ir Užsakovo žinios DRAUDŽIAMA						
Atestato Nr.			Statinio projekto pavadinimas			
			Kazlų Rūdos sav., Kazlų Rūdos m., Kęstučio gatvės atkarpos, kapitalinio remonto techninis darbo projektas			
30952	PV	J. Mickūnas		Projekto dalis		
27107	PDV	J. Mickūnas				
	INŽ	A.Ugintas				
				Dokumento pavadinimas	Laida	
				Bendrasis aiškinamasis raštas	0	
LT	Statytojas ir (arba) užsakovas		Dokumento žymuo		Lapas	Lapų
	Kazlų Rūdos savivaldybės administracija		P24-32_KR_TDP_BD_BAR		1	6

Turinys

1.	Projekto rengimo pagrindas	3
2.	Projektuojamo statinio duomenys	4
3.	Esamos būklės analizė	4
4.	Klimato sąlygos	5
5.	Projektiniai sprendiniai	5
6.	Projektinių sprendinių poveikio aplinkai aprašymas	6

	Lapas	Lapų	Laida
P24-31_KR_TDP_BD_BAR	2	10	0

1. Projekto rengimo pagrindas

Gatvės kapitalinio remonto projektas (toliau – Projektas) parengtas vadovaujantis Statybos įstatymu ir kitais įstatymais, reglamentuojančiais statinio saugos ir paskirties reikalavimus, teisės aktais, reglamentuojančiais esminius statinio reikalavimus ir statinio techninius parametrus, pagal statinių ar statybos produktų charakteristikų lygius ir klases, kitais teisės aktais, teritorijų planavimo ir normatyviniais statybos techniniais dokumentais, normatyviniais statinio saugos ir paskirties dokumentais.

1.1. Projekto rengimo dokumentai

- Statinio projektavimo užduotis (techninė užduotis);

1.1.1. Pagrindiniai normatyviniai ir kiti dokumentai

I-1240	Lietuvos Respublikos statybos įstatymas
I-1120	Lietuvos Respublikos teritorijų planavimo įstatymas
I-2223	Lietuvos Respublikos aplinkos apsaugos įstatymas
1116	Lietuvos Respublikos Vyriausybės nutarimas „Dėl pažeistos žemės rekultivavimo ir derlingojo dirvožemio sluoksnio išsaugojimo“
XIII-2166	Lietuvos respublikos specialiųjų žemės naudojimo sąlygų įstatymas
KTR 1.01:2008	„Automobilių keliai“
STR 1.04.04:2017	„Statinio projektavimas, projekto ekspertizė“
STR 1.01.03:2017	„Statinių klasifikavimas“
STR 1.06.01:2016	„Statybos darbai. Statinio statybos priežiūra“
STR 1.05.01:2017	„Statybą leidžiantys dokumentai. Statybos užbaigimas. Statybos sustabdymas. Savavališkos statybos padarinių šalinimas. Statybos pagal neteisėtai išduotą statybą leidžiantį dokumentą padarinių šalinimas“
STR 2.06.04:2014	„Gatvės ir vietinės reikšmės keliai. Bendrieji reikalavimai“
STR 2.03.01:2019	„Statinių prieinamumas“
STR 2.01.01(1):2005	„Esminis statinio reikalavimas. „Mechaninis atsparumas ir pastovumas“
STR 2.01.01(2):1999	„Esminiai statinio reikalavimai. Gaisrinė sauga“
STR 2.01.01(3):1999	„Esminiai statinio reikalavimai. Higiena, sveikata, aplinkos apsauga“
STR 2.01.01(4):2008	„Esminis statinio reikalavimai. Naudojimo sauga“
STR 1.01.08:2002	„Statinio statybos rūšys“
LST 1516:2015	Lietuvos standartas „Statinio projektas. Bendrieji įforminimo reikalavimai“
LST 1569:2012	Lietuvos standartas „Statinio projektas. Lauko inžinerinių tinklų grafiniai ženklai“
PJT KŽA 08	Kelių eismo taisyklės
TRA SBR 19	Kelio ženklų atramų parinkimo, projektavimo ir įrengimo taisyklės.
TRA UŽPILDAI 19	Automobilių kelių nesurištųjų mišinių ir gruntų, naudojamų sluoksniams be rišiklių, techninių reikalavimų aprašas.
TRA TRINKELĖS 14	Automobilių kelių užpildų techninių reikalavimų aprašas.
TRA VŽ 12	Automobilių kelių trinkelėlių, plokščių ir kitų medžiagų techninių reikalavimų aprašas
TRA ŽM 12	Automobilių kelių vertikaliųjų kelio ženklų techninių reikalavimų aprašas
IT SBR 19	Kelių ženklinimo medžiagų techninių reikalavimų aprašas
IT VŽ 14	Automobilių kelių dangos konstrukcijos sluoksnių be rišiklių įrengimo taisyklės.
IT ŽS 17	Automobilių kelių dangos konstrukcijos sluoksnių su rišiklių įrengimo taisyklės.
IT ŽM 12	Automobilių kelių vertikaliųjų kelio ženklų įrengimo taisyklės
KPT SDK 19	Automobilių kelių žemės darbų atlikimo ir žemės sankasos įrengimo taisyklės
KPT VNS 16	Kelių ženklinimo medžiagų naudojimo ir ženklinimo įrengimo taisyklės
R ISEP 10	Automobilių kelių standartizuotų dangų konstrukcijų projektavimo taisyklės
	Automobilių kelių vandens nuleidimo sistemų projektavimo taisyklės
	Inžinerinių saugaus eismo priemonių projektavimo ir naudojimo rekomendacijos

	Lapas	Lapų	Laida
P24-31_KR_TDP_BD_BAR	3	6	0

2. Projektuojamo statinio duomenys

Projekto rengėjas: UAB „Geoinfra“.

Projekto užsakovas: Kazlų Rūdos savivaldybės administracija.

Projektas: Kazlų Rūdos sav., Kazlų Rūdos m., Kęstučio gatvės atkarpos, kapitalinio remonto techninis darbo projektas.

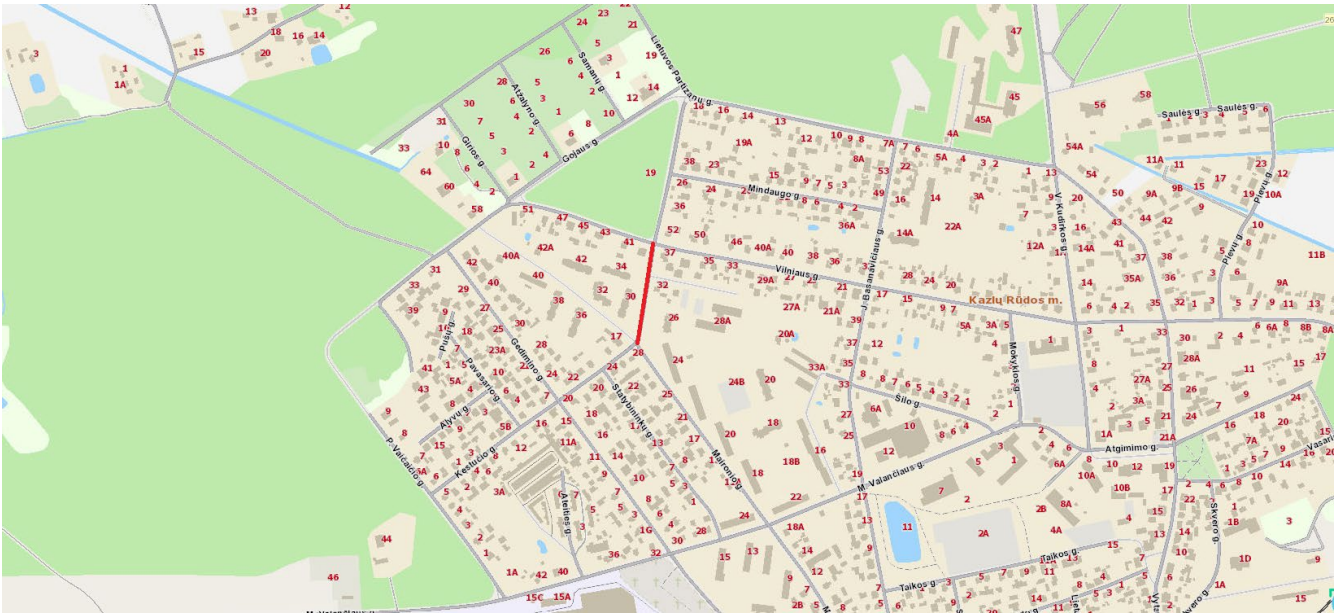
Statinio paskirtis ir kategorija: Susisiekimo komunikacijos: gatvės. Neypatingasis statinys.

Statybos rūšis: Kapitalinis remontas.

Adresas: Kęstučio g., Kazlų Rūdos m., Kazlų Rūdos sav.

3. Esamos būklės analizė

Projektuojamas gatvės ruožas yra Kazlų Rūdos m., Kazlų Rūdos. sav, gatvė prasideda nuo Maironio gatvės iki Vilniaus g.



1 paveikslas. ----- projektuojama Kęstučio g.

Projektuojamas ruožas dvipusio eismo gatvė. Esamas gatvės plotis 5,5 m. Esama danga – Asfaltas. Asfalto danga vietomis yra atsiradusios deformacijos, asfalto įtrūkimai. Gatvės dalyje ruožo nėra šaligatvių, todėl pėsčiųjų eismas nėra saugus. Vietomis kur yra esamas šaligatvis – prastos būklės, esamos plytelės įtrūkusios, suskilusio išsikraipusios. Gatvės bortai taip pat yra įskilę, nutrupėję ir pradeda deformotis. Gatvės ruožo ilgis – 0,150 km. Gatvės kategorija – pagalbinė (D)



2 paveikslas. Esama situacija projektuojamame ruože.

	Lapas	Lapų	Laida
P24-31_KR_TDP_BD_BAR	4	6	0

Projektuojame ruože yra šie inžineriniai tinklai: požeminės 0,4 kV elektros linijos, lietaus, nuotekų, vandentiekio tinklai, dujotiekio tinklai.

Visi inžineriniai tinklai parodyti topografinėje nuotraukoje ir suderinti su juos eksploatuojančiomis organizacijomis.

Gatvės statybos darbai esamų komunikacijų nepažeis. Inžinerinių tinklų apsaugos zonose darbus vykdyti tik išsikvietus juos eksploatuojančių žinybų atstovus ir nustačius tikslią jų buvimo vietą. Kasimo ir tankinimo darbai atliekami rankiniu būdu, prižiūrint atsakingiems už darbus vadovams ir laikantis visų saugumo reikalavimų.

Kęstučio gatvės kapitalinio remonto darbai higieninės ir ekologinės situacijos nepablogins.

4. Klimato sąlygos

Klimatas apibūdinamas taip:

- vidutinis metinis kritulių kiekis – 800 - 850 mm;
- vidutinė metinė oro temperatūra – +6,0 - +6,5 °C;
- vidutinė žiemą (sausis , vasaris) – -3,0 - - 3,5°C;
- vidutinė vasarą (liepa) – +16,5 - +17,0 °C;
- Vidutinis metų vėjo greitis – nuo 3,5 iki 4,0 m/s;
- Įšalo gylis – 1,30 m

Pateikti duomenys konkrečiais metais gali skirtis, bei vykstant klimato pokyčiams ateityje gali kisti.



3 pav. Vidutinis metinis vėjo greitis ir vyraujančios vėjo kryptys

5. Projektiniai sprendiniai

Projekte suprojektuoti šie statiniai ar pagrindiniai statinių elementai.

Pagal užsakovo pateiktą techninę užduotį gatvė kapitaliai remontuojama.

5.1. Gatvė

Kęstučio gatvės Šaligatvis projektuojamas maksimaliai prisiderinant prie esamos situacijos ir kad atitiktų keliamus techninius reikalavimus. Taip pat projektuojamos gatvės pusėje, projektuojamos išilginis automobilių

	Lapas	Lapų	Laida
P24-31_KR_TDP_BD_BAR	5	6	0

parkavimas. Visi sprendiniai yra suderinti su Kazlų Rūdos rajono savivaldybe. Gatvės šaligatvis projektuojamas vadovaujantis STR 2.06.04:2014 „Gatvės ir vietinės reikšmės keliai. Bendrieji reikalavimai“ bei KTR 1.01.2008 „Automobilių keliai“ taip, kad nepažeistų trečiųjų asmenų interesų.

Kęstučio gatvėje įrengiama betoninių trinkelų danga šaligatviuose remiantis „Automobilių kelių standartizuotų dangų konstrukcijų projektavimo taisyklės“ KPT SDK 19, ir „Automobilių kelių sankryžos“ R36-01 rekomendacijomis.

Kęstučio gatvės šaligatvio išilginis profilis suprojektuotas prisiderinus prie esamos situacijos taip, kad būtų atkartojama kiek įmanoma maksimaliai esamos gatvės išilginis nuolydis.

Gatvės dešinėje pusėje suprojektuotas šaligatvis, kurio bendras plotis 2,0-2,1 m. Šaligatvis ties automobilių stovėjimo vietomis 1,50m pločio su 0,75m pločio šaligatvio saugos zona (saugos zonos plotis kartu su gatvės bortu). Skersinis profilis projektuojamas visame šaligatvio ruože vienslaidis, su skersiniu nuolydžiu 2,00 %.

Nuo Pk 0+10 iki Pk 0+95 dešinėje gatvės pusėje projektuojamas išilginis automobilių parkavimas, 2,0m pločio ir 6,0m ilgio.

5.2. Aplinkos ir statinių pritaikymo žmonėms su negalia

Pėsčiųjų takų, kurie nepriskirti E ir F kategorijoms, išilginis nuolydis neturi viršyti 5 %. Esant didesniai nei reikalaujama išilginiam nuolydžiui, turi būti įrengiami laiptai su šalia einančia panduso juosta ir turėklais.

Į šaligatvius ir pėsčiųjų takus neturi išsikišti objektai, galintys tapti kliūtimi pėstiesiems ir žmonėms su negalia. Takuose sumontuoti objektai (šviestuvų atramos, kelio ženklai, želdiniai ir pan.) turi būti ne žemiau kaip 2,25 m virš tako paviršiaus.

Pėsčiųjų takų, aukščių, parkų ir kitų viešųjų erdvių takų paviršius turi būti tvirtas, neklampus, stabilus, neslidus sudrėkus, ant jo neturi kauptis lietaus vanduo. Bet kokie nelygumai, iškilimai ar įdubos tako paviršiuje neturi viršyti 5 mm, matuojant vertikaliai nuo aukščiausio iki žemiausio tako paviršiaus taško (šis reikalavimas netaikomas trinkelų dangų ir plokščių dangų siūlėms).

Bortelius privaloma nužeminti iki dangos lygio arba įrengti bortelio nuožulną. Šiuo atveju skirtumas tarp paviršių neturi viršyti 5 mm.

6. Projektinių sprendinių poveikio aplinkai aprašymas





Pagal kelių ar gatvių bei kitų transporto statinių statybos bei rekonstravimo (remonto) pobūdį, poveikis aplinkai klasifikuojamas pagal veikiamus aplinkos elementus į šias grupes: žmogus ir socialinė aplinka; triukšmas ir oro kokybė; kraštovaizdis; fizinė ir gyvoji gamta; dirvožemis; vanduo. Neigiamas poveikis aplinkai prognozuojamas dėl triukšmo, dulkių, atliekų susidarymo, laikinos aikštelės statybinėms medžiagoms sandėliuoti. Poveikis darbininkams, vykdant darbus, galimas dėl triukšmo, dulkių ir sužeidimų. Atsižvelgiant į statybų darbų apimtį, oro taršos poveikis gatvės zonoje dirbantiems žmonėms ir gamtinei aplinkai bus laikinas ir minimalus. Atlikus gatvės statybos darbus teigiamas poveikis aplinkai bus pasiektas, nes padidės eismo saugumas, eismo dalyvių judėjimo komfortas. Planuojamų statybos darbų metu dirbančios technikos sukiamas triukšmas turės trumpalaikį ir nepastovų poveikį artimiausiai aplinkai. Statybos darbus numatoma vykdyti darbo dienomis ir darbo valandomis. Darbų metu numatoma naudoti technika turės atitikti lauko sąlygomis naudojamos įrangos skleidžiamo triukšmo ribojimo reikalavimus pagal STR 2.01.08:2003 „Lauko sąlygomis naudojamos įrangos į aplinką skleidžiamo triukšmo valdymas“. Statybos darbų metu neigiamas poveikis galimas tik atsitikus nenumatytiems įvykiams, tokiems kaip panaudotų tepalų iš mechanizmų ar dažų atliekų išbėgimas. Atlikus nagrinėjamo gatvės statybos darbus padidės saugumas. Įrengtas naujas šaligatvis užtikrins saugų pėsčiųjų eismą, pagerins vietinių gyventojų gyvenimo kokybę. Statybą vykdančiam Rangovam privalo vadovautis visais įstatymais, įsakymais, reglamentais ir nurodymais bei taisyklėmis, nepriklausomai nuo to, ar konkretus reikalavimas yra nurodytas, ar nenurodytas projekte. Projektuotojas nėra atsakingas už tai, kaip Rangovas laikosi visų aplinkosauginių reikalavimų.

6.1. Vandens nuvedimas

Paviršinio vandens nuvedimas užtikrinamas gatvės skersiniu ir išilginiu nuolydžiu. Vandens surinkimas yra numatomas esamais vandens surinkimo šuliniais.

	Lapas	Lapų	Laida
P24-31_KR_TDP_BD_BAR	6	6	0

BENDROJI TECHNINĖ SPECIFIKACIJA

0	2024	STATYBOS LEIDIMUI, KONKURSUI		
Laida	Data	LAIDOS STATUSAS. KEITIMO PRIEŽASTIS		
Šis dokumentas yra UAB "Geoinfra" ir Užsakovo nuosavybė. Naudoti tikslams nesusijusiems su projektuojamu objektu, be UAB "Geoinfra" ir Užsakovo žinios DRAUDŽIAMA				
Atestato Nr.				Statinio projekto pavadinimas
				Kazlų Rūdos sav., Kazlų Rūdos m., Kęstučio gatvės atkarpos, kapitalinio remonto techninis darbo projektas
30952	PV	J. Mickūnas		Projekto dalis
27107	PDV	J. Mickūnas		Bendroji dalis
	INŽ	A.Ugintas		Dokumento pavadinimas
				Bendroji techninė specifikacija
				Laida
				0
LT	Statytojas ir (arba) užsakovas Kazlų Rūdos savivaldybės administracija			Dokumento žymuo
				P24-32_KR_TDP_BD_BTS
				Lapas
				Lapų
				1
				28

Turinys

1.	BENDRIEJI NURODYMAI IR REIKALAVIMAI	3
2.	TEISĖS AKTŲ LAIKYMASIS IR GAUNAMI LEIDIMAI	3
3.	ĮSTATYMAI IR NORMATYVINIAI DOKUMENTAI, KURIŲ PRIVALU LAIKYTIS STATANT STATINĮ	4
4.	NURODYMAI IR REIKALAVIMAI PROJEKTO IR STATYBOS DOKUMENTŲ PARENGIMUI	10
5.	BENDRIEJI REIKALAVIMAI STATYBOS PRODUKTAMS	13
6.	STATYBOS DARBŲ ORGANIZAVIMAS IR METODAI	18
7.	STATINIŲ STATYBOS IR STATYBOS DARBŲ EILIŠKUMO GRAFIKAS	19
8.	PAPILDOMO ŽEMĖS SKLYPO STATYBOS PRODUKTAMS IR KONSTRUKCIJOMS SANDĖLIUOTI, STATYBINIAMS ĮRENGINIAMS IR MECHANIZMAMS ĮRENGTI, LAIKINIEMS KELIAMS IR INŽINERINIAMS TINKLAMS NUTIESTI GALIMYBĖS IR SĄLYGOS	20
9.	SUSIDARYSIANČIŲ ĮVAIRIŲ RŪŠIŲ STATYBINIŲ ATLIEKŲ ORIENTACINIS KIEKIS, JŲ TVARKYMO BŪDAI, PANAUDOJIMO STATYBVIETĖJE SĄLYGOS	23
10.	STATYBOS UŽBAIGIMAS	26

	Lapas	Lapų	Laida
P24-32_KR_TDP_BD_BTS	2	28	0

1. BENDRIEJI NURODYMAI IR REIKALAVIMAI

1.1. Taikymo sritis

Ši bendroji techninė specifikacija yra neatskiriama Projekto dalis, ji papildo bendraisiais reikalavimais ir nurodymais atskirų projekto dalių technines specifikacijas.

Rangovas privalo vadovautis šia specifikacija, tačiau neapsiriboti vien ja.

Esant neatitikimams tarp šios specifikacijos ir statybos darbų rangos sutarties nuostatų, Rangovas privalo vadovautis statybos darbų rangos sutarties nuostatomis.

1.2. Bendrosios nuostatos

Ši bendroji techninė specifikacija apima statybinių mechaninių ir elektrotechninių medžiagų, įrengimų tiekimą, pristatymą į statybos aikštelę, pastatymą ir sumontavimą.

Darbas apima statybą, montavimą ir, jei nenurodoma kitaip, visas medžiagas, gaminius būtinus pilnam įrengimui, ir tokius patikrinimus bei reguliavimus, kokie aprašyti specifikacijoje, brėžinius ir visa tai, ko gali prireikti statybai.

Žodžiai „pilnas įrengimas“ turi reikšti ne tik darbų atitikimą ir įrengimus, nurodytus šioje specifikacijoje, bet ir visus atsitiktinius įvairius komponentus, kurie yra reikalingi pilnam darbo atlikimui ir leisti įmonei tinkamai veikti. Pastatytas statinys turi tenkinti esminius statinio reikalavimus.

Rangovas turi užtikrinti, kad Darbas būtų atliktas teisingai ir reikiama seka.

Rangovas privalo užtikrinti, kad visos Darbo dalys ir visos medžiagos tarpusavyje būtų suderintos.

2. Teisės aktų laikymasis ir gaunami leidimai

2.1. Teisės aktų laikymasis

Statant statinį Rangovas privalo laikytis Lietuvos Respublikos įstatymų bei normatyvinių statybos dokumentų reikalavimų.

Rangovas turi vykdyti visus Lietuvos Respublikos normatyvinius reikalavimus ir taisykles, išleistas bet kurios valdžios įstaigos, kurios jurisdikcijoje yra statybos aikštelė.

Visi techninėse specifikacijose (toliau - TS) nurodyti Lietuvos Respublikos standartai (toliau - LST) medžiagoms, darbams ir bandymams atitinka Europos standartus, taip pat nurodyti Europos (toliau - EN) ir tarptautiniai standartai (toliau - ISO), NATO standartai, priimti Lietuvos standartais. Toms medžiagoms ir gaminiams, kuriems dar nėra parengti Lietuvos standartai, naudojami EN ar ISO standartai arba lygiaverčiai. Standartų sąrašai ir nuorodos į juos pateikiami atskiruose TS dalių skyriuose.

Gali būti naudojami ir kiti standartai, užtikrinantys tokią pačią arba aukštesnę kokybę. Kitų standartų naudojimą turi raštu patvirtinti Inžinierius. Skirtumai tarp nurodytų ir alternatyvių standartų turi būti Rangovo išsamiai aprašyti ir pateikti Inžinieriui arba Statybos techniniam prižiūrėtojui bei Naudotojo ne vėliau kaip per 28 dienas iki termino, kai Rangovui reikės Inžinieriaus arba Statybos techninio prižiūrėtojo bei Naudotojo sutikimo. Jeigu Inžinierius arba Statybos techninis prižiūrėtojas bei Naudotojas nusprendžia, kad siūlomi pakeitimai neužtikrina tokios pat ar aukštesnės kokybės, tuomet Rangovas privalo laikytis TS nurodytų standartų.

2.2. Gaunami leidimai

Prieš pradėdamas statybos darbus Statytojas (Užsakovas) Lietuvos Respublikos įstatymuose ir norminiuose teisės aktuose nustatyta tvarka privalo gauti statybos leidimą.

Pradėti statinio statybos darbus leidžiama tik po to, kai Statytojas (Užsakovas) nustatytą tvarka gavo ir perdavė Rangovui šiuos dokumentus:

1. Statybos leidimą;
2. Nustatyta tvarka parengtą ir patvirtintą statinio projektą.
3. Techninis projektas turi būti pateiktas kaip vientisas dokumentas arba atskirais sprendiniais skirtingu laiku pagal Statytojo (Užsakovo), Projektuotojo ir Rangovo suderintą kalendorinį grafiką;

	Lapas	Lapų	Laida
P24-32_KR_TDP_BD_BTS	3	28	0

4. Statybvietės perdavimo ir priėmimo aktą (kai Rangovas ją priėmė) su nustatytais priedais (tarp jų turi būti Statytojo (Užsakovo) atliktų (iki akto pasirašymo dienos) paruošiamųjų darbų įvykdymo dokumentai, kuriuose būtina nurodyti atliktų darbų trūkumus (jei jų yra);
5. Specialiąsias sąlygas;
6. Statybos darbų žurnalą.

Žemės darbai atliekami vadovaujantis reikalavimais (žemės naudojimo apribojimais), nustatytais Lietuvos Respublikos žemės įstatyme, Lietuvos Respublikos kelių įstatyme ir kituose teisės aktuose.

Žemės darbai teritorijoje, kuriai yra nustatytos specialiosios žemės naudojimo sąlygos, atliekami:

1. Gavus statinio statybos leidimą.
2. Gavus žemės savininko arba valdytojo raštiškus pritarimus (sutikimus, sutartis).
3. Turint su žemės darbų vykdymo vietoje esančių požeminių statinių, susisiekiama komunikacijų ir žemės savininkais (naudotojais, valdytojais) suderintą žemės darbų vykdymo aprašą.
4. Atlikus statinio nužymėjimą vietoje.

Statybos darbų vadovas privalo iškviešti žemės darbų vykdymo vietoje esančių požeminių statinių, susisiekiama komunikacijų savininkus (naudotojus, valdytojus) ar jų atstovus ne vėliau kaip prieš 3 dienas iki darbų pradžios pranešdamas jiems tikslų žemės darbų pradžios laiką ir vietą.

Žemės darbų vykdymo vietoje pažymėti esamų požeminių inžinerinių statinių vietas, kultūros paveldo objektų teritorijų bei jų apsaugos zonų, saugomų teritorijų bei jų apsaugos zonų ribas (jei objektas patenka į minėtas zonas) ir imtis priemonių apsaugoti statinius, derlingą dirvožemį, reljefą bei želdinius nuo galimos žalos.

Prieš žemės darbų vykdymo pradžią Rangovas privalo patikslinti planą (geodezinę nuotrauką), jei statybos leidimas arba įgaliotų savivaldybės ir valstybės tarnautojų raštiški pritarimai gauti daugiau nei prieš 1 metus.

Kai statybos aikštelėje požeminių inžinerinių statinių vietos tiksliai nežinomos, šių statinių savininkai (naudotojai, valdytojai) ar jų atstovai privalo būti žemės darbų vykdymo vietoje, kol bus nustatyta tiksli šių statinių vieta.

Jei kasant gruntą aptinkami brėžiniuose ar plane (geodezinėje nuotraukoje) nenurodyti inžineriniai statiniai, archeologinis paveldas ar kultūros paveldo objekto vertingosios savybės, darbai laikinai sustabdomi. Statinio statybos Rangovas išsiaiškina, kam priklauso inžineriniai statiniai, pareikalauja iš naudotojų juos užfiksuoti brėžiniuose, suderina tolesnės žemės darbų vykdymo priežiūros tvarką ir leidžia tęsti darbus.

Atkastieji požeminiai inžineriniai statiniai užpilami gruntu, dalyvaujant jų savininkams (naudotojams) ar jų atstovams. Kai gruntu užpilamos iškasos aikštelės ar kelių važiuojamojoje dalyje, turi dalyvauti ir kelio savininkas (naudotojas) ar jo atstovas. Apie užpylimo darbų pradžią inžinerinių statinių savininkams turi būti pranešta ne vėliau kaip prieš parą. Užpilamas gruntas sutankinamas.

Vykdamas žemės darbus, draudžiama užversti gruntu ar statybos produktais bei jų atliekomis želdinius, požeminių inžinerinių tinklų šulinių (kamerų) dangčius, gaisrinius hidrantus, geodezijos ženklus, kitus įrenginius. Derlingasis dirvožemio sluoksnis turi būti išsaugomas nustatyta tvarka.

Rangovai privalo vykdyti geodezinę darbų kontrolę ir užtikrinti, kad statinio išdėstymas plane ir vertikalus profilis atitiktų statinio projekto reikalavimus.

Draudžiama užpilti nutiestus inžinerinius tinklus bei pastatytus kitus inžinerinius statinius neturint inžinerinių tinklų planų (geodezinių nuotraukų) ir nepasirašius paslėptų statybos darbų aktų.

3. Įstatymai ir normatyviniai dokumentai, kurių privalu laikytis statant statinį

3.1. Lietuvos Respublikos įstatymai

1. Lietuvos Respublikos statybos įstatymas;
2. Lietuvos Respublikos civilinis kodeksas;
3. Lietuvos Respublikos viešųjų pirkimų įstatymas;
4. Lietuvos Respublikos teritorijų planavimo įstatymas;
5. Lietuvos Respublikos aplinkos apsaugos įstatymas;
6. Lietuvos Respublikos kelių įstatymas;
7. Lietuvos Respublikos saugaus eismo automobilių keliais įstatymas;
8. Lietuvos Respublikos žemės įstatymas;

	Lapas	Lapų	Laida
P24-32_KR_TDP_BD_BTS	4	28	0

9. Lietuvos Respublikos žemės gelmių įstatymas;
10. Lietuvos Respublikos saugomų teritorijų įstatymas;
11. Lietuvos Respublikos atliekų tvarkymo įstatymas;
12. Lietuvos Respublikos vandens įstatymo pakeitimo įstatymas;
13. Lietuvos Respublikos miškų įstatymas;
14. Lietuvos Respublikos želdynų įstatymas;
15. Lietuvos Respublikos Elektroninių ryšių įstatymas;
16. Lietuvos Respublikos vietos savivaldos įstatymas;
17. Lietuvos Respublikos nekilnojamojo kultūros paveldo apsaugos įstatymas;
18. Planuojamos ūkinės veiklos poveikio aplinkai vertinimo įstatymas;
19. Lietuvos Respublikos darbuotojų saugos ir sveikatos įstatymas;

3.2. Lietuvos Respublikos Vyriausybės nutarimai

1. LR Vyriausybės 2020 m. rugsėjo 8 d. Nr. 3-511 nutarimas „Dėl Lietuvos Respublikos specialiųjų žemės naudojimo sąlygų įstatymo įgyvendinimo“;
2. LR Vyriausybės 2008 m. kovo 12 d. nutarimas Nr. 206 „Dėl kriterijų, pagal kuriuos medžiai ir krūmai, augantys ne miškų ūkio paskirties žemėje, priskiriami saugotiniams, sąrašo patvirtinimo ir medžių ir krūmų priskyrimo saugotiniams“;
3. LR Vyriausybės 1996 m. rugsėjo 18 d. nutarimas Nr. 1079 „Dėl visuomenės informavimo, konsultavimo ir dalyvavimo priimant sprendimus dėl teritorijų planavimo nuostatų patvirtinimo“;
4. LR Vyriausybės 1995 m. rugpjūčio 14 d. nutarimas Nr. 1116 „Dėl pažeistos žemės rekultivavimo ir derlingojo dirvožemio sluoksnio išsaugojimo“;
5. LR Vyriausybės 2003 m. balandžio 24 d. nutarimas Nr. 501 „Dėl buities, sanitarinių ir higienos patalpų įrengimo reikalavimų“;

3.3. Statybos techniniai reglamentai

1. STR 1.01.02:2016 „Normatyviniai statybos techniniai dokumentai“;
2. STR 1.01.08:2002 „Statinio statybos rūšys“;
3. STR 1.01.03:2017 „Statinių klasifikavimas“;
4. STR 1.02.01:2017 „Statybos dalyvių atestavimo ir teisės pripažinimo tvarkos aprašas“;
5. STR 1.04.02:2011 „Inžineriniai geologiniai (geotechniniai) tyrimai“;
6. STR 1.04.04:2017 „Statinio projektavimas, projekto ekspertizė“;
7. STR 1.05.01:2017 „Statybą leidžiantys dokumentai. Statybos užbaigimas. Statybos sustabdymas. Savavališkos statybos padarinių šalinimas. Statybos pagal neteisėtai išduotą statybą leidžiantį dokumentą padarinių šalinimas“;
8. STR 1.06.01:2016 „Statybos darbai. Statinio statybos priežiūra“
9. STR 1.03.01:2016 „Statybiniai tyrimai. Statinio avarija“;
10. STR 1.07.03:2017 „Statinių techninės ir naudojimo priežiūros tvarka. Naujų nekilnojamojo turto kadastro objektų formavimo tvarka“;

3.4. Techninių reikalavimų statybos techniniai ir kiti reglamentai

1. STR 2.01.01(1):2005 „Esminis statinio reikalavimas. „Mechaninis atsparumas ir pastovumas““;
2. STR 2.01.01(2):1999 „Esminiai statinio reikalavimai. Gaisrinė sauga“;
3. STR 2.01.01(3):1999 „Esminiai statinio reikalavimai. Higiena, sveikata, aplinkos apsauga“;
4. STR 2.01.01(4):2008 „Esminiai statinio reikalavimai. Naudojimo sauga“;
5. STR 2.01.01(5):2008 „Esminis statinio reikalavimas. Apsauga nuo triukšmo“;
6. STR 2.03.01:2019 „Statinių prieinamumas“;
7. STR 2.05.03:2003 „Statybinių konstrukcijų projektavimo pagrindai“;
8. STR 2.05.04:2003 „Poveikiai ir apkrovos“;
9. STR 2.05.05:2005 „Betoninių ir gelžbetoninių konstrukcijų projektavimas“;
10. STR 2.05.08:2005 „Plieninių konstrukcijų projektavimas. Pagrindinės nuostatos“;
11. STR 2.05.21:2016 „Geotechninis projektavimas. Bendrieji reikalavimai“;

	Lapas	Lapų	Laida
P24-32_KR_TDP_BD_BTS	5	28	0

12. KTR 1.01:2008 „Automobilių keliai“;
13. GKTR 2.11.03:2014 „Topografinių erdvinių objektų rinkinys ir topografinių erdvinių objektų sutartiniai ženklai“;
14. GKTR 2.08.01:2000 „Statybiniai inžineriniai geodeziniai tyrinėjimai“;
15. GKTR 2.01.01:1999 „Lietuvos Respublikos teritorijoje statomų požeminių tinklų ir komunikacijų geodezinių nuotraukų atlikimo tvarka“;

3.5. Higienos normos

1. HN 33:2011 „Triukšmo ribiniai dydžiai gyvenamuosiuose ir visuomeninės paskirties pastatuose bei jų aplinkoje“;
2. HN 60:2004 „Pavojingų cheminių medžiagų didžiausios leidžiamos koncentracijos dirvožemyje“;

3.6. Statybos normos (prilygintos statybos techniniams reglamentams)

1. RSN 156-94 „Statybinė klimatologija“.

3.7. Statybos taisyklės, standartai ir techniniai reikalavimai

1. ST 1001192.02:2002 „Projektavimo darbų organizavimas“;
2. ST 1001192.10:2003 „Bendrieji statybos darbai“;
3. ĮT ŽS 17 „Automobilių kelių žemės darbų atlikimo ir žemės sankasos įrengimo taisyklės“;
4. KPT SDK 19 „Automobilių kelių standartizuotų dangų konstrukcijų projektavimo taisyklės“;
5. ĮT SBR 19 „Automobilių kelių dangos konstrukcijos sluoksnių be rišiklių įrengimo taisyklės“;
6. ĮT ASFALTAS 24 „Automobilių kelių dangos konstrukcijos asfaltbetonio sluoksnių įrengimo taisyklės“;
7. ĮT TRINKELĖS 14 „Automobilių kelių dangos konstrukcijos iš trinkelėlių ir plokščių įrengimo taisyklės“;
8. ĮT VŽ 14 „Automobilių kelių vertikaliųjų kelio ženklų įrengimo taisyklės“;
9. PĮT KŽA 08 „Kelio ženklų atramų parinkimo, projektavimo ir įrengimo taisyklės“;
10. Kelių horizontaliojo ženklinimo taisyklės;
11. Kelio ženklų įrengimo ir vertikaliuojo ženklinimo taisyklės;
12. ĮT ŽM 12 „Kelių ženklinimo medžiagų naudojimo ir ženklinimo įrengimo taisyklės“;
13. LST 1516:2015 „Statinio projektas. Bendrieji įforminimo reikalavimai“;
14. LST 1569:2012 „Statinio projektas. Lauko inžinerinių tinklų grafiniai ženklai“;
15. LST 1516:1998 „Statinio projektas. Bendrieji įforminimo reikalavimai“;
16. LST EN 12591:2009 „Bitumas ir bituminiai rišikliai. Kelių bitumo techniniai reikalavimai“;
17. LST EN 12597:2014 „Bitumas ir bituminiai rišikliai. Terminija“;
18. LST EN 12899:2008 „Nuolatiniai vertikalieji kelio ženklai. 1 dalis. Nuolatiniai ženklai“;
19. LST EN 13201-2:2004 „Gatvių apšvietimas. 2 dalis. Eksploataciniai reikalavimai“;
20. LST EN 13201-3:2004 „Gatvių apšvietimas. 3 dalis. Eksploatacinių parametru skaičiavimai“;
21. LST EN 13201-4:2004 „Gatvių apšvietimas. 3 dalis. Apšvietimo parametru matavimo metodai“;
22. LST EN 196-1:2005 „Cemento bandymų metodai. 1 dalis. Stiprio nustatymas“;
23. LST EN 197-1:2011, LST EN 197-1:2011/P:2013 „Cementas. 1 dalis. Įprastinių cementų sudėtis, techniniai reikalavimai ir atitikties kriterijai“;
24. MN ŽSP 12 „Žiedinių sankryžų projektavimo metodiniai nurodymai“;
25. MN TRINKELĖS 14 „Automobilių kelių dangos konstrukcijos iš trinkelėlių ir plokščių įrengimo metodiniai nurodymai“;
26. T DVAER 12 „Automobilių kelių darbo vietų aptvėrimo ir eismo reguliavimo taisyklės“;
27. Vandens pralaidų konstrukcinių sprendinių taikymo melioracijos statinių statyboje taisyklės;
28. TRA ASFALTAS 24 „Automobilių kelių asfalto mišinių techninių reikalavimų aprašas“;
29. TRA BE 08/15 „Automobilių kelių bituminių emulsijų techninių reikalavimų aprašas“;
30. TRA BITUMAS 23 „Automobilių kelių bitumų ir polimerais modifikuotų bitumų techninių reikalavimų aprašas“;
31. TRA SS 15 „Automobilių kelių dangų siūlių sandariklių techninių reikalavimų aprašas“;
32. TRA SBR 19 „Automobilių kelių mineralinių medžiagų mišinių, naudojamų sluoksniams be rišiklių, techninių reikalavimų aprašas“;

	Lapas	Lapų	Laida
P24-32_KR_TDP_BD_BTS	6	28	0

33. TRA UŽPILDAI 19 „Automobilių kelių užpildų techninių reikalavimų aprašas“;
34. TRAT SST 14 „Automobilių kelių signalinių stulpelių techninių reikalavimų aprašas ir įrengimo taisyklės“;
35. TRA TRINKELĖS 14 „Automobilių kelių trinkelėlių, plokščių ir kitų medžiagų techninių reikalavimų aprašas“;
36. TRA VŽ 12 „Automobilių kelių vertikaliųjų kelio ženklų techninių reikalavimų aprašas“;
37. TRA ŽM 12 „Kelių ženklavimo medžiagų techninių reikalavimų aprašas“; 39. Apšvietimo elektros įrenginių įrengimo taisyklės;

3.8. Statybos rekomendacijos

1. R 36-01 „Automobilių kelių sankryžos“;
2. R 39-06 Kelių tiesimas ir techninė priežiūra. Sauga darbe“;
3. R PDTP 12 „Pėsčiųjų ir dviračių takų projektavimo rekomendacijos“;
4. R ISEP 10 „Inžinerinių saugaus eismo priemonių projektavimo ir naudojimo rekomendacijos“;

3.9. Kiti norminiai dokumentai, taisyklės ir techniniai liudijimai

1. Europos Parlamento ir Tarybos reglamentas (ES) Nr. 305/2011, kuriuo nustatomos suderintos statybos produktų rinkodaros sąlygos ir panaikinama Tarybos direktyva 89/106/EEB;
2. Europos parlamento ir tarybos direktyva 2008/96/EB priimta 2008 m. lapkričio 19 d. „Dėl kelių infrastruktūros saugumo valdymo“
3. LR Aplinkos ministro 2010 m. kovo 15 d. įsakymas Nr. D1-193 „Dėl Želdinių apsaugos, vykdam statybos darbus, taisyklių patvirtinimo“;
4. LR Aplinkos ministro 2008 m. sausio 31 d. įsakymas Nr. D1-94 „Dėl Želdinių atkuriamosios vertės nustatymo metodikos patvirtinimo“;
5. LR Aplinkos ministro 2008 m. birželio 26 d. įsakymas Nr. D1-343 „Dėl Želdinių atkuriamosios vertės įkainių patvirtinimo“;
6. LR Aplinkos ministro 2008 m. sausio 31 d. įsakymas Nr. D1-87 „Dėl Saugotinių medžių ir krūmų kirtimo, persodinimo ar kitokio pašalinimo atvejų, šių darbų vykdymo ir leidimų šiems darbams išdavimo, medžių ir krūmų vertės atlyginimo tvarkos aprašo, patvirtinimo“
7. LR Susisiekimo ministro 2008 m. gruodžio 23 d. įsakymas Nr. 3-507 „Dėl Geležinkelio kelių ir jų įrenginių apsaugos zonoje, už jos ribų ir valstybinės reikšmės Automobilių kelių juostoje augančių medžių ir krūmų pripažinimo keliančiais pavojų eismo saugai sąlygų ir tvarkos ir saugiam eismui pavojų keliančių geležinkelio kelių ir jų įrenginių apsaugos zonoje, už jos ribų ir valstybinės reikšmės Automobilių kelių juostoje augančių medžių ir krūmų genėjimo ir kirtimo tvarkos aprašo patvirtinimo“;
8. LR Aplinkos ministro 1999 m. liepos 14 d. įsakymas Nr. 217 „Dėl Atliekų tvarkymo taisyklių patvirtinimo“;
9. LR Aplinkos ministro 2006 m. gruodžio 29 d. įsakymas Nr. D1-637 „Dėl Statybinių atliekų tvarkymo taisyklių patvirtinimo“;
10. LR Aplinkos ministro 2006 m. gegužės 17 d. įsakymas Nr. D1-236 „Dėl Nuotekų tvarkymo reglamento patvirtinimo“;
11. Lietuvos Respublikos aplinkos ministro 2007 m. balandžio 02 įsakymas Nr. D1-193 „Dėl paviršinių nuotekų tvarkymo reglamento patvirtinimo“;
12. LR Aplinkos ministro 2001 m. rugsėjo 21 d. įsakymas Nr. 472 „Dėl Požeminio vandens apsaugos nuo taršos pavojingomis medžiagomis taisyklių patvirtinimo“;
13. LR aplinkos ministro 2018 m. birželio 27 d. įsakymas Nr. D1-601 „Dėl reglamentuojamų statybos produktų sąrašo patvirtinimo“;
14. LR Žemės ūkio ministro 2002 m. gruodžio 30 d. įsakymas Nr. 522 „Dėl Nekilnojamojo turto objektų kadastrinių matavimų ir kadastro duomenų surinkimo bei tikslinimo taisyklių patvirtinimo“;
15. Valstybinės žemėtvarkos ir geodezijos tarnybos prie LR ŽŪM 1996-08-30 įsakymas Nr. 88 „Dėl Riboženklų apsaugos instrukcijos“;
16. LR energetikos ministro 2011 m. vasario 03 d. įsakymas Nr. 1-28 „Dėl Apšvietimo elektros įrenginių įrengimo taisyklių patvirtinimo“;
17. LR Energetikos ministro 2010 m. vasario 11 d. įsakymas Nr. 1-38 „Dėl Elektros energijos tiekimo ir naudojimo taisyklių patvirtinimo“;

	Lapas	Lapų	Laida
P24-32_KR_TDP_BD_BTS	7	28	0

18. LR Energetikos ministro 2010 m. kovo 29 d. įsakymas Nr. 1-93 „Dėl Elektros tinklų apsaugos taisyklių patvirtinimo“;
19. LR Vyriausiojo valstybinio darbo inspektoriaus 2000 m. gruodžio 22 d. įsakymas Nr. 346 „Dėl DT 5-00. Saugos ir sveikatos taisyklių statyboje patvirtinimo“;
20. LR Socialinės apsaugos ir darbo ministro 2010 m. rugsėjo 17 d. įsakymas Nr. A1- 425 „Dėl Kėlimo kranų naudojimo taisyklių patvirtinimo“;
21. LR Socialinės apsaugos ir darbo ministro 2007 m. lapkričio 26 d. įsakymas Nr. A1- 331 „Dėl Darbuotojų aprūpinimo asmeninėmis apsaugos priemonėmis nuostatų patvirtinimo“;
22. LR Socialinės apsaugos ir darbo ministro ir LR Aplinkos apsaugos ministro 2008 m. sausio 15 d. įsakymas Nr. A1-22/D1-34 „Dėl Darboviečių įrengimo statybvietėse nuostatų patvirtinimo“;
23. LR socialinės apsaugos ir darbo ministro ir LR sveikatos apsaugos ministro 2006 m. spalio 23 d. įsakymas Nr. A1-293/V-869 „Dėl Darbuotojų saugos ir sveikatos reikalavimai tvarkant krovinius rankomis, patvirtinimo“;
24. Darbuotojo, ardančio ir atstatančio statinius, saugos ir sveikatos instrukcija; 32.Pirminės gaisro gesinimo priemonės;
25. Statybos aikštelės priešgaisrinės saugos instrukcija;
26. Vikšrinių, ratinių, automobilinių ir automobilinio tipo su specialiąja važiuokle kranų kranininko saugos ir sveikatos instrukcija;
27. Šimkus J. „Gruntų mechanika, pagrindai ir pamatai“;

Taip pat gali būti naudojami ir kiti čia nepaminėti lygiaverčiai normatyviniai dokumentai, standartai užtikrinantys tą pačią kokybę. Projekte vadovaujamosi normatyvinių dokumentų aktualiomis ir galiojančiomis redakcijomis.

3.10.Kvalifikaciniai reikalavimai statybos Rangovams ir Subrangovams

Vykdyti ypatingų ir neypatingų statinių statybą turi teisę Lietuvos Respublikoje įregistruota statybos įmonė arba užsienio valstybės statybos įmonė, gavusios Vyriausybės įgalios institucijos išduotą atestatą verstin šia veikla.

Rangovas privalo turėti Vyriausybės įgalios institucijos išduotą atestatą (kitų valstybių subjektai – Teisės pripažinimo pažymą), suteikiantį teisę vykdyti ypatingų statinių bendruosius ir specialiuosius statybos darbus, kuriame yra nurodytos šios statinių grupės:

- susisiekimo komunikacijos: keliai (gatvės);
- inžineriniai tinklai: elektros tinklai iki 10 kV įtampos

Jei specialiuosius darbus vykdys Subrangovas (-ai), jis (jie) privalo turėti Vyriausybės įgalios institucijos išduotą atestatą (kitų valstybių subjektai – Teisės pripažinimo pažymą), suteikiantį teisę vykdyti ypatingų statinių specialiuosius statybos darbus darbo sričiai, kuriai jis bus pasamdytas.

Rangovo įmonė privalo turėti jos vadovo patvirtintus:

- Įmonės vykdomų statybos darbų kokybės kontrolės sistemos dokumentus;
- Personalo (inžinierių, technikų, meistrų, darbininkų ir t.t.) kvalifikacinius reikalavimus (konkrečioms pareigoms užimti ir konkrečioms darbams atlikti).

3.11.Kvalifikaciniai reikalavimai bendrųjų ir specialiųjų statybos darbų vadovams ir specialistams

Teisę eiti bendrųjų ir specialiųjų statybos darbų vadovo pareigas turi statybos inžinierius (fizinis asmuo), jei jo išsilavinimo ir profesinė patirtis atitinka STR 1.02.01:2017 nurodytus kvalifikacinius reikalavimus, yra atestuotas nustatyta tvarka ir turi LR Vyriausybės įgalios institucijos išduotą atitinkamos veiklos kvalifikacijos atestatą.

Statinio statybos darbams vadovauja tik nustatyta tvarka atestuoti vadovai:

Statinio statybos vadovas – fizinis asmuo (specialistas, turintis statybos, architektūros ar kitą aukštąjį inžinerinį išsimokslinimą), atestuotas nustatyta tvarka, kuris, atstovaudamas Rangovui, įgyvendina statinio projektą nuo statybos pradžios iki statinio pripažinimo tinkamu naudoti, kartu yra bendrųjų statybos darbų

	Lapas	Lapų	Laida
P24-32_KR_TDP_BD_BTS	8	28	0

vadovas, koordinuoja statinio statybos specialiujų darbų vykdymą bei šių darbų vadovų veiklą ir pagal kompetenciją atsako už pastatyto statinio normatyvinę kokybę;

Statinio statybos specialiujų darbų vadovas – fizinis asmuo (specialistas, turintis statybos ar kitą aukštąjį arba aukštesnįjį inžinerinį išsimokslinimą), atestuotas nustatyta tvarka, kuris, atstovaudamas Rangovui ir įgyvendindamas statinio projektą nuo statybos pradžios iki statinio pripažinimo tinkamu naudoti, vadovauja tam tikriems statybos specialiesiems darbams, būdamas techniškais klausimais pavaldus statinio statybos vadovui ir pagal kompetenciją atsako už pastatyto statinio normatyvinę kokybę;

Statinio statybos bendrųjų darbų vadovas (tuo atveju, kai jis nėra statinio statybos vadovas) – fizinis asmuo (specialistas turintis statybos, architektūros ar kitą aukštąjį inžinerinį išsimokslinimą), atestuotas nustatyta tvarka, kuris, atstovaudamas Rangovui, įgyvendina statinio projektą nuo statybos pradžios iki statinio pripažinimo tinkamu naudoti, vadovauja bendriesiems statybos darbams, būdamas techniškais klausimais pavaldus statinio statybos vadovui ir pagal kompetenciją atsako už pastatyto statinio normatyvinę kokybę.

3.12. Saugaus darbo, gaisrinės saugos, aplinkos apsaugos bei tinkamų darbo higienos sąlygų statybvietėje ir statomame statinyje užtikrinimo reikalavimai ir trečiųjų asmenų interesų apsauga statybos metu

Prieš pradėdant statybos darbus Rangovas privalo parengti statybvietę, numatyti reikiamas buitines ir kitas patalpas, užtikrinti tinkamas higienines sąlygas.

Iki statybos darbų pradžios Rangovas privalo parengti statybos darbų technologijos projektą. Rengiant statybos darbų technologijos projektą, privaloma vadovautis statinio projektu, techninio projekto sprendiniais, statybos techniniais reglamentais, įmonės statybos taisyklėmis ir kitais galiojančiais normatyviniais dokumentais. Statybos darbų technologijos projekte turi būti pateikti konkretūs darbuotojų saugos ir sveikatos užtikrinimo sprendiniai. Jais negali būti nuorodos ar ištraukos iš darbuotojų saugos ir sveikatos teisės aktų bei normatyvinių dokumentų.

Rangovas, vykdydamas statybos darbus, turi vadovautis Darboviečių įrengimo statybvietėse nuostatais, Darbo įrenginių naudojimo bendraisiais nuostatais, Darbuotojų aprūpinimo asmeninėmis apsauginėmis priemonėmis nuostatais, Saugos ir sveikatos apsaugos ženklų naudojimo nuostatais, saugos ir sveikatos taisyklėmis statyboje

(DT 5-00) ir kitais galiojančiais darbuotojų saugos ir sveikatos teisės aktais, techniniais reglamentais, standartais, metodiniais nurodymais.

Rangovo įmonės vadovas privalo įsakymu ar kitu tvarkomuoju dokumentu (nustatytu įmonės įstatuose) paskirti darbuotojus, kurie tikrintų, kaip statant konkretų statinį statybos vadovai užtikrina saugų darbą, gaisrinę saugą ir aplinkos apsaugą, tinkamas darbo higienos sąlygas statybvietėje bei statomame statinyje, taip pat greta statybvietės gyvenančių, dirbančių, poilsiaujančių ir judančių žmonių apsaugą nuo statybos darbų keliamo pavojaus, be to, ar nepažeidžiamos trečiųjų asmenų gyvenimo ir veiklos sąlygos.

Statybos metu Rangovas privalo:

- Užtikrinti saugias darbo sąlygas darbuotojams, pasirūpinti jų asmeninėmis apsauginėmis priemonėmis.
- Užtikrinti kad, statybos metu visi statybvietėje esantys asmenys turėtų asmenines apsaugines priemones.
- Pasirūpinti kad, statybvietė būtų aptverta ir į ją nepatektų pašaliniai asmenys.
- Pasirūpinti statybinių medžiagų sandėliavimo vietų aptvėrimų ir apsauga.
- Užtikrinti gaisrinę saugą statybos metu.

3.12.1. Aplinkos apsauga

Šiuos klausimus reglamentuoja „Aplinkos apsaugos įstatymas“ ir jo „Pakeitimo ir papildymo įstatymai“. Išskiriamos pagrindinės aplinkos apsaugos sąvokos ir principai, statybos dalyvių įsipareigojimai gerinant aplinkos apsaugą ir naudojant gamtinius išteklius. Statybos darbų ir technologijų poveikis turi būti numatomas statybos vykdymo metu.

	Lapas	Lapų	Laida
P24-32_KR_TDP_BD_BTS	9	28	0

3.12.2. Triukšmas ir vibracija

Aukščiausios leidžiamos triukšmo ir vibracijos lygio normos numatytos Lietuvos higienos normose HN 33:2011. Triukšmo lygio matavimus kontroliuoja Higienos centras pagal Lietuvos standartą LST ISO 1996-1; 2 arba lygiavertį.

Rangovas iš statybos mechanizmų gamintojų privalo gauti informaciją apie jų skleidžiamą triukšmo lygį ir imtis atitinkamų priemonių mažinant žalingą triukšmo poveikį. Rangovas privalo dirbančiuosius aprūpinti apsauginėmis, triukšmą mažinančiomis priemonėmis. Triukšmingoje aplinkoje galimas darbo nutraukimas.

Kad būtų išvengta neigiamo vibracijos poveikio, vibraciją sukeltantys mechanizmai gali būti naudojami tik su Inžinieriaus arba Statybos techninio prižiūrėtojo leidimu, įvertinus šalia esančių statinių būklę.

Vykdamas darbus netoli gyvenamųjų namų, Rangovas turi stengtis savaitgaliais ir švenčių dienomis nevykdyti triukšmą, vibracijas keliančių darbų, tokiu būdu užtikrinant gyventojų poilsį.

3.12.3. Apsauga nuo dulkių

Vykdamas žemės darbus Rangovas turi imtis priemonių dulketumui mažinti.

Taip pat labai svarbu, kad darbų metu kylančios dulkės nepakenktų žmonių sveikatai, taip pat oro uoste esančių lėktuvų mechanizmams. Todėl vykdamas žemės darbus tose darbų vietose sausuoju metų laikotarpiu Rangovas turi laistyti darbo zoną arba imtis kitų priemonių dulketumui mažinti.

Be to vietos administracija gali kelti kitų reikalavimų.

Saugotinų plotų, statinių ir saugos zonų apsauga:

Jei statybos paruošimo metu susiduriama su saugotina teritorija, paminklų zona, tai Rangovas privalo laikytis visų apsaugos priemonių, numatytų Lietuvos Respublikos saugomų teritorijų įstatyme, bei kituose statybos normatyviniuose dokumentuose.

3.12.4. Reikalavimai statinio projekto vykdymo priežiūrai ir statinio statybos techninei priežiūrai

Statinio projekto vykdymo priežiūra ir statinio statybos techninė priežiūra yra privaloma.

Statinio projekto vykdymo priežiūrą (statybos metu) atlieka statinio techninio projekto rengėjas pagal Statytojo (Užsakovo) ir statinio projektuotojo pasirašytą statinio projekto vykdymo priežiūros sutartį.

Statytojas (Užsakovas) gali pasirinkti kitą statinio projekto vykdymo priežiūros vadovą turintį teisę užsiimti atitinkama veikla tik gavus statinio projektuotojo rašytinį sutikimą ar kitais STR 1.06.01:2016 numatytais atvejais.

Statinio projekto vykdymo priežiūros vadovo ir statinio projekto dalies vykdymo priežiūros vadovo paskyrimas turi būti įformintas įsakymu arba statinio projekto vykdymo priežiūros sutartimi. Paskirtų (pasamdytų) statinio projekto vykdymo priežiūros vadovo ir statinio projekto dalies vykdymo priežiūros vadovų vardai, pavardės ir dokumentų, suteikiančių teisę eiti sutartyje nurodytas pareigas, išdavimo, galiojimo datos ir numeriai turi būti įrašyti Statybos darbų žurnale.

Teisę eiti statinio projekto vykdymo priežiūros vadovo ir statinio projekto dalies vykdymo priežiūros vadovo pareigas turi statybos inžinierius (fizinis asmuo), jei jo išsilavinimo ir profesinė patirtis atitinka STR 1.02.01:2017 nurodytus kvalifikacinius reikalavimus yra atestuotas nustatyta tvarka ir turi LR Vyriausybės įgaliotos institucijos išduotą atitinkamos veiklos Kvalifikacijos atestatą.

Statybos darbų vykdymui turi būti paskirtas statinio statybos techninis prižiūrėtojas. Statinio statybos techninio prižiūrėtojo (bendrosios statinio statybos techninės priežiūros vadovo) bei specialiosios statinio statybos techninės priežiūros vadovo kvalifikacinius reikalavimus nustato STR 1.02.01:2017.

4. NURODYMAI IR REIKALAVIMAI PROJEKTO IR STATYBOS DOKUMENTŲ PARENGIMUI

4.1. Statinio projekto ekspertizė

Statinio techninio projekto konstrukcinės dalies ekspertizė yra privaloma ir turi būti atlikta, vadovaujantis statybos techninio reglamento STR 1.04.04:2017 „STATINIO PROJEKTAVIMAS, PROJEKTO EKSPERTIZĖ“ nuostatomis.

Būtinai parengti projekto ir statybos dokumentai iki statybos darbų pradžios ir statybos metu.

	Lapas	Lapų	Laida
P24-32_KR_TDP_BD_BTS	10	28	0

Brėžiniai ir techninis darbo projektas, kurie sudaro pirkimo dokumentus, taip pat darbų technologijos projektai turi būti naudojami statybos metu. Brėžiniai taip pat naudojami konkurso eigoje kaip dokumentas. Juos pateikia Užsakovas.

Techninis projektas turi būti pateiktas kaip vientisas dokumentas arba atskirais sprendiniais skirtingu laiku pagal Statytojo (Užsakovo), Projektuotojo ir Rangovo suderintą kalendorinį grafiką.

Pagrindinę dokumentaciją, kurios reikia statybai atlikti, Užsakovas pateikia pirkimo dokumentuose. Ši dokumentacija yra:

- atviro konkurso sąlygos statybos darbams pirkti, pasiūlymo forma, pasiūlymo priedai;
- sutarties forma, sutarties sąlygos;
- techninės specifikacijos;
- darbų kiekių žiniaraščiai;
- brėžiniai.

4.2. Rangovo parengtų projekto ir statybos dokumentų derinimo ir tvirtinimo tvarka

Projekto tvirtinimas – tai Statytojo pritarimas parengtam Projektui. Iki gaunant statybos leidimą, esant Projekto ekspertizės išvadai, kad Projektą galima tvirtinti, Techninis darbo projektas privalo būti patvirtintas.

Techninio projekto brėžiniams bei Techninėms specifikacijoms statybai, statinio statybos techninis prižiūrėtojas pritaria pasirašydamas ir pažymėdamas „PRITARIU STATYTI“. Tai reiškia, kad Techninis projektas ekspertuotas, pataisytas pagal privalomąsias ekspertizės pastabas, Patvirtintas STR1.04.04:2017 nustatyta tvarka ir tik pagal tokius Projekto dokumentus (brėžinius ir technines specifikacijas) Rangovas gali vykdyti statybos darbus.

Techninis projektas gali būti derinamas ir su kitais statybos proceso dalyviais jeigu tai bus numatyta statybos darbų rangos sutartyje.

4.3. Darbų technologijos projektas

Dėl techninių ir ekonominių priežasčių, statybų užbaigimui dažniausiai reikia daugiau detalių negu projektinių sprendinių nurodyta pirkimo dokumentuose. Tai sąlygoja Rangovo turimi statybiniai įrengimai, technologijos, darbo eiga, naudojamos medžiagos ir t. t.

Šie detalūs projektiniai sprendiniai nurodomi darbų technologijos projekte, kurį pagal poreikį rengia ir pateikia Rangovas (kaip dalį įsipareigojimo atlikti darbus), jei kitaip nenurodyta sutartyje. Užsakovas turi patvirtinti jam pateiktą darbų technologijos projektą. Statybos darbų technologijos projektas turi užtikrinti visų darbų užbaigimą iki nustatyto termino.

4.4. Nenumatyti ir kiti darbai

Sutarties įgyvendinimo metu, atsiradus nenumatytiems darbams, neatliekamiems darbams arba iškilus darbų apimtims, kokybės, savybių, pozicijų ir (arba) matmenų pakeitimo poreikiui, organizuojamas pasitarimas, kuriame dalyvauja Rangovo atstovas (statybos vadovas), statybos techninis prižiūrėtojas, projekto vykdymo priežiūros vadovas, Užsakovo atstovas. Pasitarime nagrinėjamas nenumatytų ar papildomų darbų būtinumas, jam pritariama arba nepritariama ir surašomas aktas. Aktą rengia ir derina Rangovas kartu su projekto vykdymo priežiūros vadovu bei pasirašo visi pasitarimo dalyviai. Toliau turi būti rengiami darbų pakeitimo dokumentai, kurie apima papildomų darbų priežasčių aprašymus, jų kiekius ir skaičiavimus. Pagal poreikį gali būti pridėti kiti reikalingi dokumentai: laboratorinių tyrimų ir bandymų rezultatai, brėžiniai, medžiagų sertifikatai, atitikties deklaracijos ir pan. Darbų pakeitimo dokumentų rinkinys pateikiamas statybos techninės priežiūros grupės vadovui, kuris juos išnagrinėja ir, jei jiems pritaria, rengia darbų pakeitimą. Rangovo pateikti dokumentai tampa darbų pakeitimo priedais. Parengtas darbų pakeitimas su priedais siunčiamas Užsakovui. Užsakovo atstovas, paskirtas atsakingu už projekto techninį įgyvendinimą ir statybos techninės priežiūros kontrolę, gauna statybos techninės priežiūros grupės vadovo parengtą darbų pakeitimą, jį išnagrinėja ir, įsitikinęs darbų pakeitimo reikalingumu, darbų pakeitimą patvirtina. Jei Užsakovo atstovas nepritaria darbų pakeitimo būtinumui, laikoma, kad pakeitimas nepagrįstas ir yra nereikalingas.

Papildomų darbų kainos apskaičiuojamos ir apmokamos remiantis pasiūlymo įkainiais. Jeigu pasiūlyme tokių įkainių nėra, papildomų darbų įkainiai apskaičiuojami ir atlikti papildomi darbai apmokami pasiūlymo kainos

	Lapas	Lapų	Laida
P24-32_KR_TDP_BD_BTS	11	28	0

be Užsakovo rezervo ir skaičiuojamosios kainos be Užsakovo rezervo santykį dauginant iš Lietuvos Respublikos aplinkos ministerijos galiojančių suderintų Darbo, medžiagų ir mechanizmų sąnaudų statyboje normatyvų.

Pagal darbų pakeitimus atliekami papildomi ar nenumatyti darbai apmokami iš sutarties biudžeto eilutės, skirtos nenumatytiems darbams, arba iš rezervinių sumų.

4.5. Atliktų darbų brėžiniai ir inžinerinio statinio kadastro duomenų byla

Baigus statybos darbus, bet prieš darbų priėmimo pažymos išrašymą, Rangovas turi paruošti statybos įvykdymo brėžinius, pagal jo faktiškai atliktus darbus. Brėžiniuose turi būti užfiksuoti visi pakeitimai, papildymai, išmatavimai ir kt. patikslinimai padaryti vykdant statybą.

Numatyti brėžinių atlikimo kainą.

Rangovas atlieka reikalingus geodezinius darbus pagal Geodezijos ir kartografijos techninio reglamento GKTR 2.08.01:2000 „Statybiniai inžineriniai geodeziniai tyrinėjimai“ bei GKTR 2.11.03:2014 „Topografinių erdvinių objektų rinkinys ir topografinių erdvinių objektų sutartiniai ženklai“ reikalavimus.

Rangovas turi surinkti visus duomenis, reikalingus rekonstruoto kelio ruožo (inžinerinio statinio) kadastrinei bylai suformuoti, taip pat turi atlikti kelio statinių ir įrenginių kadastrinius matavimus. Rangovas turi pateikti Užsakovui peržiūrėti parengtus kadastro matavimų duomenis su preliminariomis statinio ribomis analoginėje formoje.

Kadastro duomenų byla sudaroma vadovaujantis Lietuvos Respublikos įstatymais, Vyriausybės nutarimais ir kitais poįstatyminiais aktais, Kelio kadastro duomenų bylos rengimo taisyklėmis, patvirtintomis Nacionalinės žemės tarnybos prie Žemės ūkio ministerijos generalinio direktoriaus 2005 m. gegužės 5 d. įsakymu Nr. 1P-105 ir patvirtintais reglamentais, reglamentuojančiais žemėtvarkos projektavimo paslaugas, kadastrinius matavimus ir nekilnojamo turto objektų formavimą.

4.6. Statybos eigą fiksuojančios fotonuotraukos

Jei pagal sutartį reikės fotonuotraukų, fiksuojančių statybos eigą, Rangovas pasirūpina, kad fotonuotraukos būtų daromos 1 kartą per mėnesį ir jose būtų fiksuojamas visas užbaigtas darbas ir statiniai, kurie bus statomi toliau. Už fotonuotraukas moka Užsakovas (Rangovas įtraukia šią sumą į pasiūlymo kainą), jeigu nėra sutartyje nurodyta kitaip.

Jei atsitiks nenumatyti įvykiai, nelaimingi atsitikimai statybų metu arba jei bus pažeisti tiekimo vamzdiniai, fotonuotraukas daro Užsakovas ir Rangovas savo sąskaita. Tokios fotonuotraukos bus pagrindas sprendžiant ginčus ir nustatant kas atsakingas už padarytą žalą. Jei statybos darbai bus vykdomi šalia pastatų arba, jei šalia šių pastatų dirbs sunkiasvorės mašinos, Rangovas turi padaryti fotonuotraukas fiksuojančias esamą pastatų būklę, prieš tai viską suderinęs su Inžinieriumi arba Statybos techniniu prižiūrėtoju. Fotonuotraukos bus naudojamos, jei šių pastatų savininkai pareikš pretenzijas dėl padarytos žalos ir reikalaus kompensacijos.

4.7. Nurodymai projekto ir statybos dokumentų apiforminimui

Projektas statybai Lietuvos Respublikoje rengiamas valstybine kalba.

Projektas įforminamas, komplektuojamas ir perduodamas Statytojui LST 1516:2015, STR 1.04.04:2017, bei projektavimo darbų rangos sutarties nustatyta tvarka. Atskiru tomu ar atskira byla komplektuojamos šios Projekto dalys: bendroji, susisiekiama, elektrotechnikos, pasirengimo statybai ir statybos darbų organizavimo ir statybos skaičiuojamosios kainos nustatymo.

Statytojui perduodamų Projekto kopijų skaičius ar Projekto originalo (-ų) parengimas, bei kompiuterinės versijos parengimas ir pateikimas elektroninėse laikmenose taip pat Statytojui perduodamas jų kiekis turi būti numatytas projektavimo darbų rangos sutartyje.

Kompiuterinėje laikmenoje įrašomos Projekto kopijos minimalus raiškos reikalavimas – 200 dpi, galimi formatai – *.jpg, *.gif, *.tif, *.png, *.rtf, *.pdf, be skaitmeninių parašų). Projekto originalo (-ų) parengimas Statytojui gali būti numatytas projektavimo darbų rangos sutartyje. Projekto sprendinių skaičiavimai Statytojui neperduodami.

4.8. Projekto dalių sprendinių keitimo galimybės, tvarka ir įforminimas

Projektas keičiamas papildomos sutarties su Projektuotoju ir Statytojo patvirtintos papildomos Techninės užduoties pagrindu. Statybos dalyviai savo pasiūlymus šiuo klausimu teikia Statytojui. Projekto keitimus ir papildymus atlieka Projektą parengęs Projektuotojas.

	Lapas	Lapų	Laida
P24-32_KR_TDP_BD_BTS	12	28	0

Po statybos leidimo išdavimo Statytojui keičiant Projekto sprendinius kurie keičia projekte ir statybos leidime nurodytus bendruosius statinio rodiklius (ar bent vieną iš jų), privaloma atlikti pakeisto Projekto ekspertizę, Projektą patvirtinti ar jam pritarti ir nustatyta tvarka gauti naują statybos leidimą, jei dėl Projekto sprendinių pakeitimo:

Keičiasi pagrindinė statinio naudojimo paskirtis, statybos leidime nurodyti pagrindiniai statinio rodikliai, statinio laikančiosios konstrukcijos, didinamos planuojamos ūkinės veiklos apimtys.

Būtina pakeisti teritorijų planavimo dokumentų sprendinius arba statinio projektavimo sąlygų sąvadą. Visais kitais atvejais, po statybos leidimo išdavimo atliktiems Projekto sprendinių pakeitimams turi pritarti Statytojas (Užsakovas). Projekto sprendinių pakeitimai privalo atitikti normatyvinių statybos techninių ir normatyvinių statinio saugos ir paskirties dokumentų reikalavimus.

Kai atlikti Techninio projekto keitimai, papildymai ar taisymai neatitinka techninių specifikacijų, turi būti pakeistos ir Techninės specifikacijos.

Projekto keitimai, papildymai ir taisymai atliekami parengiant naujos laidos projektinių sprendinių dokumentą, suteikiant šiam dokumentui naują laidą. Jei Projekto dokumentai keičiami, papildomi ir taisomi kelis kartus, kiekvieną kartą dokumentui suteikiama nauja laida. Projekto dokumentų keitimai, papildymai ir taisymai įforminami LST 1516:2015 nustatyta tvarka. Pakeisti, papildyti ar pataisyti Projekto naujų laidų dokumentai pasirašomi STR 1.04.04:2017 nustatyta tvarka.

Projektuotojas, parengęs Projektą, jo keitimus, papildymus ir taisymus, ir jį pasirašęs, tuo patvirtina, kad Projektas atitinka įstatymų, kitų teisės aktų, Privalomųjų dokumentų, normatyvinių statybos techninių dokumentų ir normatyvinių statinio saugos ir paskirties dokumentų nuostatas, ir atsako už Projekto visumos kokybę bei Projekto keitimų, papildymų ir taisymų pasekmes.

Projekto originalą saugo Projektuotojas Lietuvos archyvų departamento prie LR Vyriausybės nustatyta tvarka.

5. BENDRIEJI REIKALAVIMAI STATYBOS PRODUKTAMS

5.1. „CE“ atitikties ženklas

Statybos produktai, kurie bus naudojami statyboje turi atitikti darnųjų techninių specifikacijų reikalavimus bei turi būti paženklininti „CE“ ženklu.

„CE“ atitikties ženklu (toliau – „CE“ ženklas) ženklinami tik tie statybos produktai, kurie yra tinkami naudoti pagal paskirtį, o statiniai, kuriuose jie bus panaudoti, atitiks esminius reikalavimus. Rangovai (sub Rangovai) privalo atlikti visas būtinas atitikties įvertinimo procedūras, nustatytas galiojančiuose teisės aktuose.

Gamintojas ar gamintojo įgaliotas tiekėjas turi teisę „CE“ ženklu ženklinti patį produktą, jo etiketę, pakuotę arba jo prekybos dokumentus. Ženklas turi būti gerai matomas, įskaitomas ir nenutrinamas.

Bet koks panašus į „CE“ klaidinantis ženklinimas yra draudžiamas.

Visos konstrukcijos, gaminiai ir medžiagos turi atitikti Lietuvos Respublikos norminiuose dokumentuose nustatytus reikalavimus.

Rangovas yra atsakingas už visų leidimų iš valdžios įstaigų ir kitų institucijų gavimą. Visos konstrukcijos ir įranga turi būti sertifikuoti arba pripažinti tinkamais naudoti Lietuvoje nustatyta tvarka ir turėti atitikties įvertinimo dokumentą.

Rangovas privalo palaikyti ryšį su Lietuvos Respublikos kontroliuojančiomis institucijomis, užtikrinti jų patikrinimus savo sąskaita bei ištaisyti trūkumus, kuriuos jie atras šių patikrinimų metu.

Rangovas turi vykdyti visus Lietuvos Respublikos normatyvinius reikalavimus ir taisykles, išleistas bet kurios valdžios įstaigos, kurios jurisdikcijoje yra statybos aikštelė.

Atsakingi darbai ir konstrukcijos, nurodyti techninėse specifikacijose, turi būti priimti techninės priežiūros vadovo tai įforminant aktu, o baigtas statinys turi būti priimtas naudoti Lietuvos Respublikoje nustatyta tvarka.

5.2. Nurodymai dėl statybos produktų atitikties, įrenginių atitikties techninių specifikacijų reikalavimams

Visi statybos produktai, gaminiai ir įrenginiai privalo atitikti projekto techninių specifikacijų nurodymus. Statybos produktai, gaminiai ir įrenginiai gali būti keičiami į analogiškus produktus, tačiau turi būti ne blogesnės kokybės.

	Lapas	Lapų	Laida
P24-32_KR_TDP_BD_BTS	13	28	0

Visiems nukrypimams nuo specifikacijos turi būti gautas Užsakovo ir Statybos techninio prižiūrėtojo sutikimas.

5.3. Statybos produktų, įrenginių kokybę įrodantys privalomieji dokumentai

Rangovas statybai naudoja tik tokius gaminius, kurie užtikrina reikalingą mechaninį stiprumą ir stabilumą, apsaugą nuo ugnies, sanitarinius reikalavimus, sveikatos ir aplinkos apsaugą, apsaugą nuo triukšmo pagal STR 2.01.01(1-6):2008.

Medžiagų ir gaminių atitikties įvertinimą atlieka statybos produktų sertifikavimo įstaigos ir akredituotos bandymų laboratorijos.

Visi gaminiai, įranga, medžiagos ir priedai turi atitikti nurodytus dokumentacijoje ir turi būti nauji. Parinktos medžiagos ir gaminiai savo paskirtimi patvarumui, dilimui, valymui ir t.t. turi atitikti šio statinio reikalaujamoms sąlygoms.

Visos medžiagos ir gaminiai turi būti pateikti su:

- gamintojo rekvizitais, firmos atpažinimo ženklu;
- atitikties deklaracija, sertifikatu;
- specifikacija;
- nuoroda kam skiriama;
- spalvos nuoroda;
- pagaminimo data.

Neturinčios sertifikatų medžiagos turi turėti atitikties deklaracijas ir laboratorinių bandymų protokolus, kurių rezultatai atitiktų Užsakovo reikalavimus. Atitikties sertifikatu taip pat yra laikomas raštiškas Užsakovo ir Rangovo susitarimas tam tikrai produkcijai gaminti.

Rangovas turi pateikti visos šioje specifikacijoje apibūdintos technologinės, mechaninės dalies ir elektros įrangos katalogus ir standartų dokumentus Užsakovo peržiūrai. Dokumentai pateikiami lietuvių kalba, jei rangos sutartyje nenumatyta kitaip.

Rangovas neturi užsakyti pagrindinės įrangos, kol negavo Užsakovo ir Statybos techninio prižiūrėtojo patvirtinimo.

Sąnaudų žiniaraščiuose nurodytiems konkreitiems gaminiams ir medžiagoms galimi alternatyvūs pasiūlymai, jei jie nepablogins techninių ir eksploatacinių savybių.

Rinkdamas komponentus medžiagas, Rangovas turi atsižvelgti į poreikį nepanašius, kontaktuojančius metalus apsaugoti nuo korozijos.

Rangovas užtikrina, kad visa jo pateikta įranga be struktūrinių pakeitimų gali būti sumontuota projekto dokumentuose nurodytoje padėtyje.

5.4. Statybos darbų, produktų, gaminių ir medžiagų kokybės kontrolė

Statybos darbų kokybė išreiškiama pastatyto objekto savybių visuma, įgalinanti jį tenkinti išreikštus ir numanomus poreikius (LST EN ISO 9000 arba lygiavertis).

Kiekvienas Rangovas turi įrodyti savo kompetenciją vykdyti nurodytus darbus pagal Užsakovo reikalavimus ir atitinkamai pagal reikalavimus, nurodytus sutartyje ir jos dalyse: brėžiniuose, TS, BTS – Bendrojoje techninėje specifikacijoje, standartuose ir kituose įpareigojančiuose dokumentuose. Rangovas taip pat privalo pateikti, Užsakovui pareikalavus, kokybės vadybos sistemos aprašymą.

5.4.1. Gaminių ir medžiagų kokybės reikalavimai

Visi gaminiai ir medžiagos turi atitikti specifikacijoje ir brėžiniuose nurodomus kokybės reikalavimus. Jų įpakavimai ar pristatymo dokumentai turi nurodyti jų kokybę arba tokia pati informacija turi būti nurodoma kokiu nors kitu būdu.

Specifikacijoje pateikiami bendrieji kokybės reikalavimai.

5.4.2. Atliktų darbų kokybė

Visi statybos darbai turi būti atliekami pagal patvirtintą sutarties dokumentaciją.

Atliekami darbai turi atitikti kokybės reikalavimus, aprašytus atskiruose TS, BTS ("Bendrosios techninės specifikacijos") skyriuose arba nurodytuose standartuose ir instrukcijose bei kitose prikimo

	Lapas	Lapų	Laida
P24-32_KR_TDP_BD_BTS	14	28	0

dokumentuose, o taip pat sutartyje. Kai atliekamų darbų kokybė nurodyta TS, tai darbai turi atitikti analogiškų standartų ir nurodymų reikalavimus, arba turi turėti ypatumus, įprastus analogiškam statiniui, atsižvelgiant į jo naudojimą, ilgaamžiškumą ir aplinką, kurioje statiniai bus statomi.

5.4.3. Gaminiai ir medžiagos, turintys nurodytą tipą ir standartą, bei kokybės kontrolė

Jei reikalaujama, kad naudojami gaminiai ir medžiagos būtų nurodyto tipo ar standarto arba jie yra įtraukti į oficialią kokybės kontrolės procedūrą, jie turi turėti tipo patvirtinimo liudijimą, atitikimo standartui ar oficialų kokybės kontrolės patvirtinimą. Tipo patvirtinimo ir atitikimo standartui liudijimai negali būti atskiriami nuo produktų, o identifikacija turi būti visiškai aiški.

Kiekvieną statybinę medžiagą arba konstrukcijos elementą, kurių kokybė detaliau neaprašoma arba kurių savybės skiriasi nuo reikalaujamų, nurodytų TS, galima naudoti tik raštiškai pritarus Inžinieriui arba Statybos techniniam prižiūrėtojiui po to, kai bus nustatyti medžiagų kokybiniai parametrai ir jų tinkamumas naudojimui.

Visoms statybinėms medžiagoms ir pastatytiems statiniams reikia atlikti kokybės patikrinimus. Kokybės tikrinimo apimtys nurodytos TS atskirose dalyse.

Rangovas kiekvienu atveju privalo bandymais ir griežtomis kokybės vadybos priemonėmis įrodyti, kad įvykdytų darbų kokybė ir panaudotos statybvietėje medžiagos atitinka sutarties reikalavimus. Rangovas privalo šių kokybės bandymų rezultatus įrašyti į kasdien pildomą statybos darbų vykdymo žurnalą.

Užsakovas ir Inžinierius arba Statybos techninis prižiūrėtojas privalo darbų eigoje arba juos baigus atlikti tyrimus darbų kokybei nustatyti. Šiuo tikslu Rangovas turi leisti jiems patekti į statybvietę, asfalto ir betono gamyklas, laboratorijas.

5.4.4. Statybos produktų (gaminų, medžiagų) pavyzdžiai

Konkrečiai specifikacijoje nurodytų gaminių ir medžiagų pavyzdžiai turi būti pateikti Užsakovui ir Statybos techniniam prižiūrėtojiui iki darbų pradžios patvirtinimui gauti.

Nuolatiniam sulyginimui su galutiniais produktais naudojami pavyzdžiai turi būti laikomi iki pat darbų užbaigimo.

Atlikti ar pateiktini pavyzdžiai turi būti nurodyti specifikacijoje.

5.4.5. Statybos produktų gabenimo, saugojimo ir kitos sąlygos

Visa įranga, technika, priedai ir statybos metodai turi tenkinti Lietuvos Respublikos darbo saugos reikalavimus.

5.4.6. Gaminų ir medžiagų atitikties nuorodos jų montavimo metu

Galimi gaminių ir medžiagų atitikties nuorodoms montavimo stadijos metu neturi būti uždengiami arba, jei negalima palikti jų matomais, turi būti lengvai ir visiškai atidengiami.

5.4.7. Įpakavimas, transportavimas, tarpinis saugojimas

Transportavimo ir tarpinio saugojimo metu visi gaminiai ir medžiagos turi būti deramai uždengti ir supakuoti. Ant kiekvieno paketo turi būti nurodytas jo turinys. Jei pristatomos prekės yra birios ir nepakuotos, numeris, rūšis ir kokybė turi būti nurodyti pristatymo pranešime.

5.4.8. Gaminų ir medžiagų pristatymas

Rangovas priima krovinį iš siuntėjo pagal standarto LST EN ISO 9001 "Kokybės vadybos sistemos. Reikalavimai" arba jam lygiavertį standarto procedūras.

Gaminų ir medžiagų pristatymą reikia koordinuoti pagal statybos darbų grafiką. Reikia vengti nereikalingo saugojimo statybos aikštelėje. Visi tiekiami gaminiai ir medžiagos turi būti su tinkamais dokumentais.

5.4.9. Saugojimas aikštelėje

Rangovas atsako už tinkamą medžiagų ir gaminių saugojimą, kad nebūtų padaryta žala, būtų laikomasi visų taikytinų gamintojo rekomendacijų.

Gaminiai ir statybinės medžiagos turi būti saugomi taip, kad nepablogėtų jų kokybė. Reikia laikytis kiekvienos medžiagos, gaminių nurodytų saugojimo reikalavimų ir gamintojo pateiktų galiojančių nuorodų.

	Lapas	Lapų	Laida
P24-32_KR_TDP_BD_BTS	15	28	0

Statybos aikštelėje prekės turi būti laikomos tinkamose ir, jei būtina, izoliuotose, sausose, šildomose ir tinkamai vėdinamose patalpose taip, kad kiekviena medžiaga būtų padėta teisingai ir lengvai patikrinama.

Medžiagos ir prekės, pažeistos ar kitaip sugadintos dėl veiklos statybos aikštelėje, turi būti pakeistos naujomis.

5.5. Paslėptų darbų priėmimo tvarka

Rangovas privalo informuoti Užsakovo atstovus Aikštelėje kada galima tikrinti medžiagų ir įvairių stadijų darbų kokybę, prieš įrengiant sekančias konstrukcijas, ar darbus.

Pasirašant tranšėjų ir iškasų pagrindams apžiūros, konstrukcijų priėmimo aktus privalo dalyvauti projekto vykdymo priežiūros vadovas.

Statinio statybos vadovas privalo:

1. patikrinti ir perduoti statinio statybos techniniam prižiūrėtojui (bendrosios statinio statybos techninės priežiūros vadovui) statinio konstrukcijas, paslėptus statinio elementus ir darbus, dalyvaujant atitinkamų statinio statybos specialiujų darbų vadovams ir statinio statybos specialiujų techninių priežiūrų vadovams, statinio projekto vykdymo priežiūros vadovui, atitinkamų statinio projekto vykdymo priežiūros dalių vadovams (jei tai numatyta statinio projekto vykdymo priežiūros sutartyje), pasirašyti perdavimo ir priėmimo aktus;
2. organizuoti nutiestų inžinerinių tinklų, sumontuotų inžinerinių sistemų bei įrenginių išbandymus, dalyvaujant atitinkamų statinio statybos specialiujų darbų vadovams ir specialiosios statinio statybos techninės priežiūros vadovams, statinio projekto vykdymo priežiūros vadovui ir statinio projekto vykdymo priežiūros dalių vadovams (jei tai numatyta statinio projekto vykdymo priežiūros sutartyje), atitinkamų inžinerinių tinklų savininkams (naudotojams) ir, kai reikia, – kitų institucijų atstovams.

Nebaigtos ir užbaigtos statinio dalys turi būti saugomos nuo apgadinimų tolimesnių darbų metu. Turi būti saugoma nuo mechaninio poveikio, nuo purvo, korozijos, lietaus, drėgmės, sniego, ledo, užšalimo, per didelės kaitros ir per greito džiūvimo.

5.6. Konstrukcijų, inžinerinių sistemų išbandymų tvarka

5.6.1. Matavimai

Visi matavimai ir dydžiai turi būti nustatyti ir pažymėti taip, kad jais galima būtų lengva naudotis. Ašinės linijos ir altitudės turi būti pažymėtos stacionariai ant nekilnojamų konstrukcijų. Matavimų tikslumą reikia sutikrinti atliekant kryžminius matavimus arba matavimus atliekant iš naujo iš kitos stebėjimo padėties.

Aikštelėje laikomuose brėžiniuose turi būti nurodytos bazinės ir papildomos koordinatės, o taip pat jų išsidėstymas lyginant su oficialių koordinatinių padėtimi.

5.6.2. Konstrukcijų įlinkių ir deformacijų tyrimas

Konstrukcijų įlinkių matavimo tikslai:

- gauti duomenis apie grunto ir konstrukcijos tarpusavio sąveiką, taip pat konstrukcijos poveikį greta esančioms konstrukcijoms;
- palyginti faktines poslinkių reikšmes su projektinėmis;
- kontroliuoti konstrukcijų veikimą ir saugumą.

Nuokrypiai, įlinkiai ir deformacijos yra matuojami darbų eigoje ir juos užbaigus. Šiuos darbus atlieka Rangovas iki defektų taisymo periodo pabaigos. Nuokrypių, įlinkių ir deformacijų matavimų dokumentacija paruošima kiekvienam statiniui ar jo daliai, kurios deformacija turi būti matuojama.

5.6.3. Leistini techninių nurodymų nuokrypiai ir pakeitimai

Rangovas turi laikytis visų leidžiamų statybos paklaidų reikalavimų. Visi standartų reikalavimai ir kiti techniniai nurodymai (jų tarpe leistini nuokrypiai, pakeitimai ir kt.) yra aprašyti TS. Šie reikalavimai ir nurodymai yra privalomi.

Rangovas privalo įvertinti paklaidų susikaupimo galimybę ir užtikrinti, kad jos nebūtų besisumuojančios tik į vieną pusę. Rangovas yra atsakingas už statybinių medžiagų paklaidų suderinamumo laikymąsi.

	Lapas	Lapų	Laida
P24-32_KR_TDP_BD_BTS	16	28	0

Statybos darbuose reikia laikytis Lietuvoje galiojančių matavimo normatyvų.

5.6.4. Bandymai

Rangovas savo sąskaita turi atlikti tiek ir tokių bandymų, kokių gali pareikalauti projekto vykdymo priežiūros vadovas ar statinio statybos techninės priežiūros vadovas (FIDIC Inžinierius).

Sėkmingam patikrinimui svarbu, kad prieš pradėdant bandymus būtų atsižvelgta į tokius dalykus:

- šalių susitartas bandymo laikas, vieta ir būdas;
- turi būti užtikrinamas priėjimas prie visų bandomų vietų;
- bandymams turi būti prieinami visi reikalingi dokumentai, įrankiai ir įrengimai.

Bandymų ir pavyzdžių aprobavimo būdai turi būti suderinti su statinio statybos techniniu priežiūrėtoju.

Turi būti atlikti visi sąlygose, normose ir Lietuvos Respublikos standartuose numatyti tyrimai.

Bandymų tipai:

- Tinkamumo bandymai – medžiagų nurodytų TS, standartuose ir sutartyje, tikrinimas prieš pradėdant darbą;
- Savikontrolės bandymai – nustato medžiagų, jų mišinių ir atliktų darbų kokybinių savybių atitikimą sutarties reikalavimams. Medžiagų, mišinių, atliktų darbų kokybinių savybių savikontrolės bandymus turi teisę atlikti nustatyta tvarka atestuotos laboratorijos. Savikontrolės bandymus atlieka Rangovas;
- Kontroliniai bandymai – Užsakovo, arba jo paskirtos institucijos, kontroliniai bandymai ar matavimai, kuriais įsitikinama, kad naudojamų medžiagų ar atliktų darbų kokybiniai parametrai atitinka reikalaujamus. Jei atliekant kontrolinius bandymus gaunamas neigiamas rezultatas, už pakartotinius bandymus (pašalinus trūkumus) apmoka Rangovas. Kontrolinius bandymus turi teisę atlikti akredituotos laboratorijos.
- Tikrinimas prieš priimant darbus – nustatoma užbaigtų statinių, konstrukcijų kokybė kaip to reikalauja techninės specifikacijos.

Bandymus atlikti dalyvaujant Užsakovo atstovui.

Rezultatai turi būti laikomi Statybų aikštelėje ir vėliau pristatomi suinteresuotoms šalims susipažinimui.

Tokiu atveju, jei bandymo rezultatai yra blogesni, negu nurodyta reikalavimuose, Rangovas nedelsdamas privalo informuoti visas suinteresuotas šalis. Jei rezultatai nepatenkinami konstrukcijų ar kurio nors kito materialaus turto saugumo faktorių atžvilgiu, kurie turi esminę svarbą darbo rezultatams, Rangovas privalo nedelsdamas apie tai informuoti suinteresuotas šalis ir organizuoti susitikimą sprendimų priėmimui dėl būsimų darbų organizavimo. Jei būtina, reikia imtis saugumo priemonių, siekiant išvengti bet kokios žalos ir pavojaus. Bet kokio bandymo rezultatų slėpimas yra sunkinanti aplinkybė.

Baigus instaliuoti mechanines ir elektrines sistemas, Rangovas turi dalyvaujant Užsakovui ar jo atstovui bei techniniam priežiūrėtojui testuoti instaliacijas, kaip reikalauja Užsakovas bei vietinės susijusios žinybos.

Visos aukščiau minimam testavimui ir apžiūrai reikalingos priemonės, instrumentai ir darbas turi būti suteikiami Rangovo

5.6.5. Tikrinimai

Prieš uždengiant konstrukciją ar baigtą darbą, juos reikia pateikti patvirtinimui. Jei tai nepadaroma, techninis priežiūrėtojas turi teisę reikalauti, kad dengiančios medžiagos ar dalys būtų nuimamos. Procedūrų nesilaikymo išlaidos teks Rangovui net ir tokiu atveju, jei uždengtas darbas pasirodo besąs tinkamas.

5.7. Statybos ir montavimo darbų vykdymas

Visi darbai turi būti atliekami taikant bendrai naudojamus ir pageidautinus darbo metodus, naudojant patyrusius ir tinkamai paruoštus specialistus.

Jei Rangovas nori panaudoti metodą, kuris nukrypsta nuo dokumentacijoje pateikto metodo, Rangovas turi prašyti statinio techninės priežiūros vadovo leidimo. Darbo metodo pakeitimo patvirtinimas jokiu lygiu nesumažina Rangovo atsakomybės.

	Lapas	Lapų	Laida
P24-32_KR_TDP_BD_BTS	17	28	0

Bet kokį perprojektavimą dėl metodo pakeitimo privalo kompensuoti Rangovas. Rangovas atsakingas už darbų aikštelėje koordinavimą su tiekėjais ir kitais Rangovais.

Visi darbai turi būti atliekami pagal dokumentacijoje ir gamintojo pateiktas instrukcijas bei taikant tinkamus darbo metodus, o taip pat pagal naudingą gamybinę patirtį.

Darbo sąlygos ir kiti faktoriai, turintys įtakos darbų vykdymui, turi būti numatyti iš anksto.

5.8. Planai

Užsakovas užtikrina vietovės topo geodezinio tinklo pateikimą.

Rangovas iš Užsakovo priima kelio trasą, geodezinio pagrindo punktų ir riboženklių koordinates, kitus reikalingus ženklus. Riboženkliai pastatomi vadovaujantis „Nekilnojamojo turto objektų kadastrinių matavimų ir kadastro duomenų surinkimo bei tikslinimo taisyklės“ patvirtintomis Žemės ūkio ministro 2002-12-30 įsakymu Nr. 522. Riboženklus ir geodezinio pagrindo punktus per visą statybos darbų laikotarpį, saugo Rangovas, vadovaudamasis „Riboženklių apsaugos instrukcija“, patvirtinta Valstybinės žemėtvarkos ir geodezijos tarnybos prie Lietuvos Respublikos žemės ūkio ministerijos 1996-08-30 įsakymu Nr. 88 ir „Valstybinio geodezinio pagrindo punktų apsaugos instrukcija GKN-01-91“, patvirtinta Valstybinės geodezijos tarnybos prie Statybos ir urbanistikos ministerijos 1991-10-30 įsakymu Nr. 49, bei Nacionalinės žemės tarnybos prie Lietuvos Respublikos žemės ūkio ministerijos 2005-11-10 įsakymu Nr. 1P-209 „Dėl žemės sklypo ribų ženklinimo“.

Statinių kadastriniai matavimai atliekami vadovaujantis „Nekilnojamojo turto objektų kadastrinių matavimų ir kadastro duomenų surinkimo bei tikslinimo taisyklėmis“.

Užbaigus statybos darbus, Užsakovas iš Rangovo perima ženklus, būtinus tolimesniems matavimams (pvz., kontroliuoti sankasos ar statinių nusėdimus).

5.9. Esami žemės paviršiaus aukščiai

Esami žemės paviršiaus aukščiai, pateikti sutarties dokumentacijoje, yra pagrindas žemės darbų kiekių, pateiktų Darbų kiekių sąrašuose, nustatymui. Todėl prieš pradėdant žemės darbus, Rangovas, dalyvaujant Inžinieriui arba Statybos techniniam prižiūrėtojui, nustato faktiškus žemės paviršiaus aukščius. Atliktų darbų kiekius Rangovas nustato kas mėnesį ir pateikia patvirtinti Inžinieriui arba Statybos techniniam prižiūrėtojui.

5.10. Komunaliniai patarnavimai

Statybvietėje esantys vamzdynai ir jų būklė bei poreikis juos perkelti nurodyti pirkimo dokumentuose arba patvirtintoje Statinio projektavimo užduotyje.

Rangovas patikslina požeminių ir orinių linijų padėtį. Jei darbų metu vamzdynai bus pažeisti, Rangovas nedelsdamas turi pasirūpinti jų rekonstravimu. Jei pažeidimai bus pirkimo dokumentacijoje arba Statinio projektavimo užduotyje pažymėtuose vamzdynuose, apie kuriuos Rangovas žinojo iš anksto, visas su vamzdynų rekonstravimu susijusias išlaidas apmoka Rangovas.

Jei vamzdynai nebuvo nurodyti sutarties dokumentacijoje arba Statinio projektavimo užduotyje ir Rangovas nežinojo apie jų buvimą, tų vamzdynų rekonstravimo ir naudojimo išlaidas apmoka Užsakovas.

6. Statybos darbų organizavimas ir metodai

6.1. Specialūs reikalavimai neįprastų statybos darbų technologijai

Specialūs reikalavimai neįprastų statybos darbų technologijai nepateikiami dėl jų neaktualumo.

6.2. Reikalavimai statybos įrangai ir transporto priemonėms – orientacinis mechanizmų sąrašas nurodant techninius rodiklius

Statybos metu rekomenduojama naudoti šiuos pagrindinius mechanizmus ir autotransporto priemones (konkretūs mechanizmai, jų judėjimas nurodomi Rangovo technologiniame projekte):

- autosavivarčiai;
- autokrautuvai;
- traktoriai;
- rautuvas – rinktuvas ant traktoriaus;
- medžio atliekų smulkintuvas;

	Lapas	Lapų	Laida
P24-32_KR_TDP_BD_BTS	18	28	0

- buldozeris;
- ekskavatorius;
- autokranas;
- freza asfalto dangoms;
- savaeigiai volai;
- prikabinamas volas;
- autogreideriai;
- asfalto klotuvas;
- autogudronatorius;
- laistymo mašina – mechaninė šluota;
- krovinių mašinos;
- specializuotas automobilis.

Visi statybos metu naudojami mechanizmai ir autotransporto priemonės parenkami tokie, kurie nesukeltų vibracijos aplink statybos sklypą esantiems pastatams.

Žemės darbų mašinos ir transportavimo priemonės bei įrenginiai turi būti:

- tinkamai suprojektuoti ir pagaminti atsižvelgiant į ergonominius reikalavimus;
- techniškai tvarkingi;
- tinkamai ir teisingai naudojami;
- žemės darbų mašinų, transporto priemonių ir transportavimo įrenginių vairuotojai bei juos aptarnaujantys darbuotojai turi būti specialiai apmokyti;
- būtina užtikrinti, kad žemės darbų mašinos, transporto priemonės ir transportavimo įrenginiai neįgriūtų į iškasas arba į vandenį (minimalus atstumas nuo iškasų šlaito krašto iki artimiausios statybinės mašinos atramos būtų parenkamas pagal DT 5-00 p. 26 1 lentelę);
- žemės darbų mašinų ir transportavimo įrenginių kabinos, kur to reikia, mašinai apvirtus turi apsaugoti vairuotoją nuo suspaudimo ir krentančių daiktų.

Visi kėlimo mechanizmai ir kėlimo reikmenys, įskaitant pagrindines sudedamąsias dalis, tvirtinimus, įtvirtinimus ir atramas, turi būti:

- reikiamai suprojektuoti ir pastatyti bei pakankamai stiprūs naudoti pagal numatytą paskirtį;
- teisingai sumontuoti ir naudojami;
- tvarkingi ir prižiūrimi;
- tikrinami ir reguliariai bandomi bei kontroliuojami, vadovaujantis Lietuvos Respublikos potencialiai pavojingų įrenginių priežiūros įstatymu bei kitais norminiais teisės aktais;
- aptarnaujami kvalifikuotų (atitinkamai apmokytų, atestuotų) darbuotojų;
- ant visų kėlimo mechanizmų ir priemonių turi būti aiškiai matomoje vietoje nurodytas didžiausias leistinas apkrovos dydis – keliamoji galia;
- kėlimo mechanizmai ir priemonės turi būti naudojami tik pagal paskirtį;
- krovinių paėmimo įtaisų kroviniai kabliai turi būti su apsauginiais užraktais, kad krovinyms negalėtų savaime iškristi.

7. Statinių statybos ir statybos darbų eiliškumo grafikas

Statinio statybos darbus Rangovas pradėti gali gavus statybą leidžiančius dokumentus vadovaujantis STR 1.05.01:2017 „Statybą leidžiantys dokumentai. Statybos užbaigimas. Statybos sustabdymas. Savavališkos statybos padarinių šalinimas. Statybos pagal neteisėtai išduotą statybą leidžiantį dokumentą padarinių šalinimas“.

Statinio statybų darbus sudaro šie technologiniai procesai:

1. Statybą leidžiančio dokumento gavimas;
2. Trasos nužymėjimas;
3. Statybos sklypo paruošimas;
4. Žemės sankasos įrengimas;
5. Šalčiui neįtakojamų (drenuojančių) dangos sluoksnių įrengimas;
6. Nesurištųjų mineralinių medžiagų sluoksnių įrengimas;

	Lapas	Lapų	Laida
P24-32_KR_TDP_BD_BTS	19	28	0

7. Asfalto dangų įrengimas;
8. Sankryžų ir nuovažų įrengimas;
9. Baigiamieji darbai (ženklinimas, žali plotai)

Konkretų statybos darbų atlikimo grafiką, technologiją, darbų saugos klausimus bei eiliškumą spręsti Rangovo statybos darbų technologijos projekte.

Kadangi nėra aiškus būsimo Rangovo pajėgumai t.y. koks darbininkų skaičius (bei užsakovo su Rangovu susitarimo sąlygos bei sutartiniai grafikai) todėl pateikiamos preliminarus grafikas o siūlomas darbų eiliškumas anksčiau aprašytas.

Eil. Nr	Darbų pavadinimas	Statybos darbų trukmė					
		1 mėn.	2 mėn.	3 mėn.	4 mėn.	5 mėn.	6 mėn.
1.	Paruošiamieji darbai	-----					
2.	Pagrindiniai darbai	-----					
3.	Baigiamieji darbai	-----					

8. Papildomo žemės sklypo statybos produktams ir konstrukcijoms sandėliuoti, statybiniams įrenginiams ir mechanizmams įrengti, laikiniems keliams ir inžineriniams tinklams nutiesti galimybės ir sąlygos

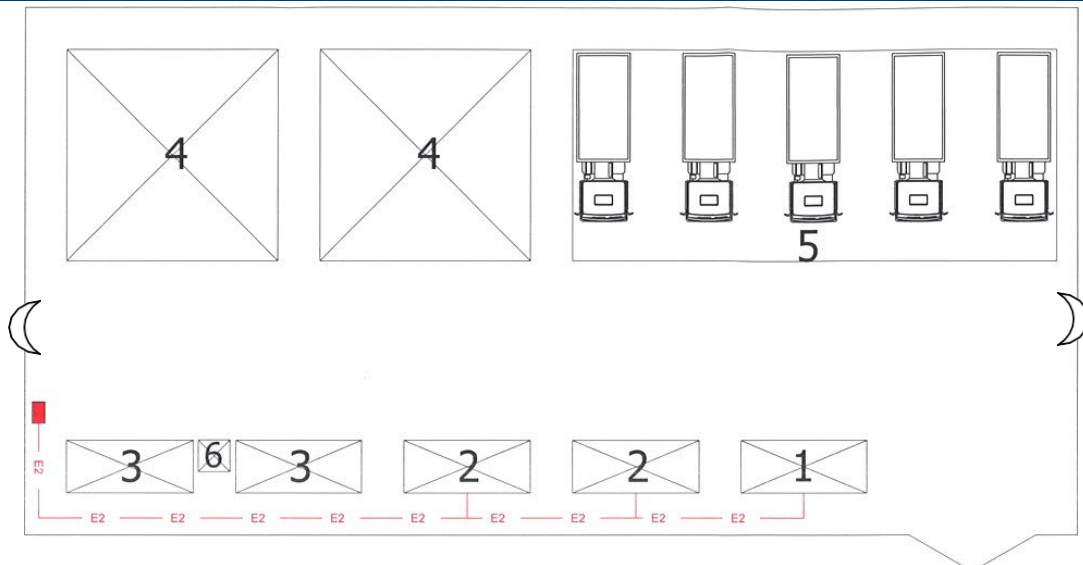
Papildomą žemės sklypą laikiniams pastatams, įrenginiams bei medžiagoms sandėliuoti nustato Rangovas, suderinęs su žemės sklypo savininku ar valdytoju. Pasirinkta vieta konkretizuojama Rangovo technologiniame projekte. Technologinis projektas turi būti rengiamas pagal STR 1.06.01:2016 „Statybos darbai. Statinio statybos priežiūra“ 25 punktą. „Statybos darbų technologijos projektas privalomas kapitaliai remontuojant statinį susisiekimo komunikacijų teritorijose. Jei reikia rengti privažiavimo kelius, jie rengiami keliui skirtoje juostoje arba laikinai išnuomotoje žemėje (privažiavimo kelių bei aikštelės įrengimą Rangovas įsivertina pats).

Statybvietėje įrengiama tiek ir tokio pobūdžio judėjimo kelių, kad judėjimas darbuotojų saugai ir sveikatai nekeltų pavojaus.

Ryšių ir elektros linijų apsaugos zonoje be raštiško įmonių, aptarnaujančių šias ryšių linijas, leidimo ir darbų metu nesant tos įmonės atstovo sandėliuoti medžiagas, įrengti transporto priemonių ir mechanizmų stovėjimo aikšteles draudžiama.

Laikinių inžinerinių tinklų trasos konkretizuojamos Rangovo technologiniame projekte.

	Lapas	Lapų	Laida
P24-32_KR_TDP_BD_BTS	20	28	0



Statybos aikštelės schema

- 1 - Biuro konteineris su WC
- 2 - Konteinerinis statybinis vagonėlis
- 3 - Sandėliavimo konteineriai įrankiams ir smulkiems mechanizmar
- 4 - Aikštelės laikinam statybinių medžiagų saugojimui
- 5 - Statybinės technikos laikymo vieta
- 6 - Kilnojamas biotualetas
- - Įvadinis apskaitos skydelis
- E2 — - Elektros kabelis
- ⤵ - įvažiavimas/išvažiavimas

Preliminari statybos aikštelės schema

8.1. Bendrieji statybos darbų statybvietėje saugos, sveikatos, higienos reikalavimai ir sąlygos

Prieš statybos darbų pradžią veikiančios įmonės teritorijoje statybos Rangovas ir įmonės vadovas privalo įforminti aktą-leidimą, kuriame turi būti numatytos priemonės, užtikrinančios darbų saugą. Prieš statybos darbų pradžią ir darbų eigoje statybvietėje turi būti nustatytos pavojingos zonos, kuriose nuolat veikia arba gali veikti (atsirasti) rizikos veiksniai. Pavojingos zonos, kuriose nuolat veikia pavojingi ir/arba kenksmingi veiksniai arba kuriose gali veikti (atsirasti) pavojingi ir/arba kenksmingi veiksniai, turi būti aptvertos apsauginiais aptvarais, kad kliudytų darbuotojams, neturintiems teisės patekti į tokias zonas. Darbų vykdymui pavojingose zonose, kuriose nuolat veikia ar gali veikti (atsirasti) rizikos veiksniai, nepriklausantys nuo atliekamų darbų pobūdžio, turi būti išduota paskyra-leidimas. Darbų vadovas privalo nedelsiant nutraukti darbus, jei gamtinės sąlygos (pūga, vėjas, uraganas, perkūnija, sniegas ir kt.) kelia pavojų darbuotojų saugai ir sveikatai.

Gyvenvietėse ir veikiančių įmonių teritorijose esančios statybvietės turi būti aptvertos, kad į jas nepatektų pašaliniai asmenys. Visas personalas privalo būti supažindintas su projektu. Kelyje dirbantys darbuotojai privalo dėvėti oranžinius darbo rūbus arba signalines oranžines liemenes. Mechanizatoriai, vairuotojai ir kiti darbuotojai – signalines oranžines liemenes. Visi automobiliai ir mechanizmai, dirbantys kelyje, turi dirbti įsijungę oranžinės spalvos mirksinčius švyturėlius.

Visi darbuotojai, dirbantys statybvietėje, privalo būti išklause darbuotojų saugos ir sveikatos instruktavimą darbo vietoje, priešgaisrinės saugos instruktavimą ir aplinkosaugos reikalavimus, turėti galiojančią sveikatos patikrinimo pažymėjimą. Mechanizatoriai ir vairuotojai turi turėti galiojančius pažymėjimus, leidžiančius valdyti paskirtus mechanizmus ir mašinas. Darbuotojai, dirbantys pagal paskyras – leidimus, turi būti pasirašytinai supažindinti su paskyros – leidimo reikalavimais. Darbuotojai gali dirbti tik tą darbą, kuriam jie yra instruktuoti.

Darbuotojai privalo žinoti darbuotojų saugos ir sveikatos, priešgaisrinės saugos, aplinkosaugos, asmens higienos reikalavimus ir juos vykdyti, mokėti suteikti pirmąją medicininę pagalbą ir naudoti pirmines gaisro gesinimo priemones. Statybvietėje turi būti užtikrinta, kad darbuotojui bet kuriuo metu galėtų būti suteikta pirmoji pagalba.

	Lapas	Lapų	Laida
P24-32_KR_TDP_BD_BTS	21	28	0

8.1.1. Statybvietės ribos ir jos aptvėrimas

Statybvietės supančios aplinkos ribos turi būti aiškiai matomos ir suprantamai pažymėtos. Asmenys, organizuojantys darbus kelyje, turi užtikrinti, kad darbo vietos kelyje (gatvėje) ar šalia kelio (gatvės) būtų aptvertos ir pažymėtos reikiamaisiais kelio ženklais, atitvarais ir nukreipiamaisiais įtaisais, o tamsiuoju paros metu ar esant blogam matomumui, – ir šviesomis. Taisomuose kelių (gatvių) ruožuose dirbantys asmenys nustatytais atvejais ir tvarka gali reguliuoti eismą.

Statybvietė turi būti aptverta, kad į jas nepatektų pašaliniai asmenys. Statybos metu statybvietėje pėsčiųjų eismas nenumatomas.

8.1.2. Pagrindiniai transporto, pėsčiųjų keliai, būtini kelio ženklai

Vadovaujantis Lietuvos Respublikos Kelių eismo taisyklėmis atliekant kelio statybos darbus, rekonstravimo darbus arba kapitalinio remonto darbus, eismui pavojingos kliūtys ir darbų vietos privalo būti pažymėtos signaliniais ženklais Nr. 106. Nuimti kliūtis arba darbų vietos ženklinimą signaliniais ženklais galima tik tada, kai pašalinamos kliūtys, užbaigiami darbai.

Judėjimo keliai, taip pat laiptai, pritvirtintos kopėčios, krovimo aikštelės bei platformos turi būti apskaičiuotos, išdėstytos ir tokių matmenų, kad pėstieji ir transporto priemonės galėtų saugiai judėti ir nekeltų pavojaus darbuotojams, esantiems šalia judėjimo kelių ir įrenginių. Keliai turi būti aiškiai pažymėti, reikiamai prižiūrimi ir tikrinami. Transporto priemonių judėjimo keliai turi būti nutiesti pakankamu atstumu nuo durų, vartų, pėsčiųjų perėjų, tarpavarčių bei laiptinių.

Statybviečių aptvarų aukštis turi būti ne žemesnis kaip 1,6 m. Aptvarai, esantys šalia masinio žmonių judėjimo kelių, turi būti ne žemesni kaip 2 m, su vientisu apsauginiu stogeliu, apsaugančiu nuo krentančių daiktų. Vykdamas žemės darbus gyvenviečių ar veikiančių įmonių teritorijoje, duobės, tranšėjos ir kitos iškasos tose vietose, kur vyksta transporto ar pėsčiųjų judėjimas, turi būti aptvertos pagal vadovaujantis Saugos ir sveikatos taisyklių statyboje reikalavimais. Perėjimo vietose per iškasas turi būti nutiesti ne siauresni kaip 1 m perėjimo tilteliai su aptvarais, apsaugančiais nuo kritimo.

Rangovas, prieš pradėdant tinklų klojimo darbus atitinkamame gatvės ruože, privalo laikino eismo apribojimo sprendinius suderinti su atitinkamomis institucijomis, pasirūpinti, kad būtų pastatyti ženklai, įspėjantys apie uždarytą automobilių kelio ruožą bei ženklai, nukreipiantys automobilių eismą kitomis gatvėmis, taip suformuojant apylankas ir pastatant jų (apylankų) schemas (jei bus priimtas sprendimas laikinai riboti transporto eismą tam tikrame gatvės ruože).

Jei bus uždaroma tik viena automobilių eismo juosta būtina pastatyti automobilių eismą nukreipiančias gaireles bei kelio ženklus nurodančius ir įspėjančius apie uždarytą vieną eismo juostą su kelio susiaurėjimu, pastatyti laikinus informacinius ir eismo reguliavimo ženklus informuojančius apie eismo ypatybes darbų vykdymo metu.

Esamus ženklus, prieštaraujančius laikinam eismo organizavimui uždengti, prieš tai susiderinus su atitinkamomis institucijomis.

Apie numatomų darbų pradžios laiką bei jų trukmę atitinkamame gatvės ruože taip pat informuoti esamus gyventojus bei veikiančias įmones, susijusias su laikinai apribojamu eismu gatvėje.

Vykdamas statybos darbus turi būti užtikrinamas privažiavimas bei priėjimas prie visų funkcionuojančių pastatų bet kuriuo paros metu. Tuo tikslu siūloma inžinerinius lauko tinklus kloti nuo šulinio iki šulinio, pilnai užbaigiant darbus viename ruože ir tik po to pradėdant darbus kitame.

	Lapas	Lapų	Laida
P24-32_KR_TDP_BD_BTS	22	28	0

Tipinė eismo schema (TES) važiuojamosios dalies zonos ilgalaikėse darbo vietose

	<p>TES G I/5 2-jų juostų važiuojamoji dalis su užtvirta viena puse ir mažu eismo intensyvumu Eismas reguliuojamas naudojant kelio ženklus</p> <p>Esant trumpalaikėms darbo vietoms dažniausiai be SŽ</p> <p>Skersinis atitvėrimas, naudojama AB (juostos aukštis – 250 mm) arba vienpusės NG</p> <p>Išilginis atitvėrimas dvipusėmis NG; didžiausias atstumas tarp jų – 10 m; ant kas antros NG – dvipusis SŽ</p> <p>*) Dvipusiai NG ir SŽ</p> <p><u>Išilginis atitvėrimas nuo pėsčiųjų tako</u>, naudojama AB (juostos aukštis – 100 mm) ir prireikus kontaktinės juostos akliams; dvipusiai arba visomis kryptimis šviečiantys SŽ; didžiausias atstumas tarp jų – 10 m</p> <p>Skersinis atitvėrimas ne mažiau kaip 5 vienpusiais S **); atstumas tarp jų: – 1–2 m – išilgai, – 0,6–1 m – skersai; ant kiekvieno S **) – vienpusis SŽ</p> <p>1) Išimtiniais atvejais gali būti mažesnis plotis (žr. XIV skyriaus III skirsnio 336 punktą)</p> <p>2) Kitoks plotis (žr. XIV skyriaus V skirsnio 368 punktą)</p> <p>**) Galima naudoti vienpuses NG</p> <p>Matmenys metrais</p>
--	--

9. Susidarysiančių įvairių rūšių statybinių atliekų orientacinis kiekis, jų tvarkymo būdai, panaudojimo statybvietėje sąlygos

Statybos darbų vykdymo metu ir statybos užbaigimo metu aplinka objekte ir aplink jį turi būti saugoma nuo užteršimo. Rangovas surenka visas atliekas, gamybos ir komunalinius teršalus ir transportuoja juos į valdžios institucijų patvirtintą sąvartyną. Rangovas atsako, kad toksiškos medžiagos ar skysčiai nepatektų į orą, vandenį ir žemės plotą statybos vietoje ar arti jos, ir apsaugo Statytoją nuo bet kokių jam reiškiamų pretenzijų ar įsipareigojimų.

Susidariusios statybinės atliekos tvarkomos vadovaujantis „Statybinių atliekų tvarkymo taisyklėmis“, kurios nustato statybinių atliekų susidarymo ir tvarkymo planavimo, apskaitos ir tvarkymo statybvietėje, statybinių atliekų smulkinimo mobilias įrangas statybvietėje, neapdorotų statybinių atliekų sunaudojimo, statybinių atliekų vežimo, naudojimo ir šalinimo, asbesto turinčių statybinių atliekų tvarkymo reikalavimus. Statybinės bei mišrios komunalinės atliekos sandėliuojamos tam tikslui įrengtose vietose (įrengiamos vadovaujantis „Darboviečių įrengimo statybvietės

P24-32_KR_TDP_BD_BTS	Lapas	Lapų	Laida
	23	28	0

nuostatais“). Susidarius atliekų išvežimui tinkamam kiekiui, atliekos perduodamos tvarkymui įmonės, registruotoms atliekas tvarkančių įmonių registre ir turinčioms licencijas tvarkyti šias atliekas.

Statybvietėje turi būti pildomas atliekų apskaitos žurnalas, vedama susidariusių ir perduotų tvarkyti statybinių atliekų apskaita, nurodomas jų kiekis, teikiamos atliekų apskaitos ataskaitos Atliekų tvarkymo taisyklėse ir Atliekų susidarymo ir tvarkymo apskaitos ir ataskaitų teikimo taisyklėse nustatyta tvarka. Statybinių atliekų apskaitos dokumentai saugomi pagal Atliekų tvarkymo taisyklių reikalavimus. Duomenys apie statybinių atliekų išvežimą įrašomi Statybos darbų žurnale.

Statybvietėje turi būti išrūšiuotos ir atskirai laikinai laikomos susidarančios: komunalinės atliekos – maisto likučiai, tekstilės gaminiai, kitos buitinės ir kitokios atliekos, kurios savo pobūdžiu ar sudėtimi yra panašios į buitines atliekas; inertinės atliekos – betonas, plytos, keramika ir kitos atliekos, kuriose nevyksta jokie pastebimi fizikiniai, cheminiai ar biologiniai pokyčiai; perdirbti ir pakartotinai naudoti tinkamos atliekos, antrinės žaliavos – pakuotės, popierius, stiklas, plastikas ir kitos tiesiogiai perdirbti tinkamos atliekos ir (ar) perdirbti ar pakartotinai naudoti tinkamos iš atliekų gautos medžiagos; pavojingosios atliekos – tirpikliai, dažai, klijai, dervos, jų pakuotės ir kitos kenksmingos, degios, sprogstamosios, ėsdinančios, toksiškos, sukeliančios koroziją ar turinčios kitų savybių, galinčių neigiamai įtakoti aplinką ir žmonių sveikatą; netinkamos perdirbti atliekos (izoliacinės medžiagos, akmens vata ir kt.). Išrūšiuotos atliekos turi būti perduodamos įmonėms, turinčioms teisę tvarkyti tokias atliekas pagal sutartis dėl jų naudojimo ir šalinimo.

Nepavojingos statybinės atliekos gali būti laikinai laikomos statybvietėje ne ilgiau kaip vienerius metus nuo jų susidarymo dienos, tačiau ne ilgiau kaip iki statybos darbų pabaigos. Pavojingos statybinės atliekos turi būti laikinai laikomos pagal Atliekų tvarkymo taisyklėse nustatytus reikalavimus ne ilgiau kaip 6 mėnesius nuo jų susidarymo, tačiau ne ilgiau kaip iki statybos darbų pabaigos taip, kad nekeltų pavojaus aplinkai ir žmonių sveikatai.

Orientacinis susidarysiančių įvairių rūšių statybinių atliekų kiekis pateiktas lentelėje.

Technologinis procesas	Atliekos					
	Pavadinimas	Kiekis		Agregatinis būvis (kietas, skystas, pastos)	Kodas pagal atliekų sąrašą	Numatomi atliekų tvarkymo būdai
		Kiekis	Mato vnt.			
Ardymo darbai	Frezuotas asfaltas	10,0	t	kietas	17 03 02	Numatomas išvežimas į rangovo pasirinktą vietą
Ardymo darbai	Betonas	17,2	t	kietas	17 01 01	Numatomas išvežimas į rangovo pasirinktą vietą

Surinktos antrinės žaliavos (popierius, stiklas, metalas, mediena, plastmasė) perduodamos į įmones antriniam perdirbimui. Metalo atliekos sandėliuojamos atskirame konteineryje. Jos perduodamos, šias atliekas galinčiai, sandėliuoti, perdirbti ir utilizuoti įmonei.

10. Statinio statybos techninės priežiūros organizavimas ir vykdymo tvarka

10.1.1. Reikalavimai statinio statybos techninės priežiūros grupės sudėčiai ir kvalifikacijai

Vykdamas kapitalinio remonto darbus, privaloma bendroji (bendrujų statybos darbų) techninė priežiūra. Bendrąją (bendrujų statybos darbų) techninę priežiūrą gali atlikti vienas statinio statybos techninis priežiūrėtojas (bendrosios statinio statybos techninės priežiūros vadovas) arba jo vadovaujama priežiūros grupė. Neatestuoti atitinkamų statybos sričių specialistai privalo turėti aukštesnįjį statybos išsilavinimą ar kitą techninį išsilavinimą (specialųjį vidurinį). Jie dirba kaip statinio statybos techninio priežiūrėtojo (bendrosios ar specialiosios statinio statybos techninės priežiūros vadovo) pagalbininkai ir atsiskaito jam. Statytojui atsiskaito tik statinio statybos techninis priežiūrėtojas.

Statinio statybos techninės priežiūros grupės sudėtis nustatoma sudarant techninės priežiūros sutartį. Minimalus techninių priežiūrėtojų skaičius nurodomas viešųjų pirkimų dokumentuose.

	Lapas	Lapų	Laida
P24-32_KR_TDP_BD_BTS	24	28	0

Fiziniai asmenys einantys neypatingojo statinio statybos techninės veiklos pagrindinių sričių vadovų pareigas, turi atitikti minimalius kvalifikacinius reikalavimus nustatytus Lietuvos Respublikos Statybos įstatymo 12 straipsnio 5 dalyje, turi išlaikyti profesinių ir teisinių žinių egzaminus pagal aplinkos ministro nustatytą tvarką. Reikalavimus atitinkantys asmenys turi būti atestuoti valstybės įmonės Statybos produkcijos sertifikavimo centras ir turėti „Neypatingo statinio statybos techninės priežiūros vadovo“ atestatą, suteikiantį teisę dirbti neypatinguose statiniuose.

10.1.2. Statinio statybos techninės priežiūros periodiškumas ir darbo apimtis

Nuolatiniai statinio būklės stebėjimai atliekami ne rečiau kaip kartą per mėnesį. Nuolatiniai statinio būklės stebėjimai atliekami dažniau kaip kartą per mėnesį, kai:

- pastebėti statinio (jo konstrukcijų, inžinerinių sistemų) būklės defektai ar neleistinos deformacijos;
- vykdomi statinio dalies rekonstravimo ar kapitalinio remonto darbai;
- statinio sklype ar besiribojančiuose sklypuose vykdomi naujo statinio statybos arba esamo statinio rekonstravimo darbai;
- pageidauja Naudotojas.

Nuolatinius statinio būklės stebėjimus atlieka techninis prižiūrėtojas arba, kai techninis prižiūrėtojas yra juridinis asmuo, – darbuotojas, kuriam yra pavesta atlikti nuolatinius statinio būklės stebėjimus.

Nuolatinių stebėjimų metu vizualiai tikrinamos statinio pagrindinės konstrukcijos, fiksuojami pastebėti defektai, avarijų pavojai ir numatomos priemonės jiems pašalinti, vizualiai tikrinama gaisrinės saugos įrenginių ir priemonių būklė, patalpų ir aplinkos sanitarinė būklė.

Statinių periodines ir specializuotas apžiūras sudaro:

kasmetinės statinio, atskirų jo konstrukcijų ir inžinerinės įrangos apžiūros, kurios atliekamos pasibaigus žiemos sezonui (atsižvelgiant į statinio naudojimo ypatumus ir prieš prasidedant žiemos sezonui);

neeilinės apžiūros, kurios atliekamos po stichinių nelaimių (gaisrų, liūčių, uraganų ir pan.) statinio ar atskirų jo konstrukcijų griūties ir kitų reiškinų, sukėlusių pavojingas konstrukcijų deformacijas, taip pat keičiantis Naudotojui ar techniniam prižiūrėtojui;

kitos papildomos apžiūros, kurias nustatė statinio savininkas ar kurios yra numatytos kituose teisės aktuose. Esant ypatingam arba specifiniam poveikiui statiniams ir jų konstrukcijoms (agresyvi aplinka, aukšta temperatūra, sunkus kėlimo mechanizmų darbo režimas, smūgiai ir kita.), be nuolatinių stebėjimų kas 10-15 dienų atliekamos bendrosios arba dalinės periodinės apžiūros.

10.1.3. Statinio statybos techninės priežiūros organizavimo ir vykdymo tvarka

Gatvių statybos techninė priežiūra			
EIL. NR.	PAVADINIMAS	MINIMALUS VALANDŲ SKAIČIUS	PASTABOS
1	<i>Projekto nagrinėjimas</i>	20	
2	<i>Vienas kilometras kelio ar gatvės su vieno sluoksnio asfalto danga</i>	8	Sankasos įrengimo su pralaidomis, vandens nuvedimu ir drenažais, apsauginio šalčiui atsparaus sluoksnio, šalčiui nejautraus sluoksnio įrengimo, pagrindo įrengimo ir asfalto dangos vieno sluoksnio įrengimo techninė priežiūra

P24-32_KR_TDP_BD_BTS	Lapas	Lapų	Laida
	25	28	0

Gatvių statybos techninė priežiūra			
EIL. NR.	PAVADINIMAS	MINIMALUS VALANDŲ SKAIČIUS	PASTABOS
5	Viena sankryža	16	
6	Dokumentacijos tvarkymas (paslėpti darbai, statybos produktų atitikties dokumentų, statybos žurnalų tvarkymas, aktų pasirašymas)	36	
7	Geodezinės nuotraukos tikrinimas	12	
8	Užbaigimo komisija	24	

Minimalus apsilankymų skaičius per savaitę – 2 kartai ir prieš kiekvieno naujo technologinio proceso pradžią.

11. STATYBOS UŽBAIGIMAS

11.1. Statinio pripažinimas tinkamu naudoti

Rangos būdu pastatytų, rekonstruotų, kapitališkai suremontuotų (toliau– Rekonstruotų) statinių pripažinimo tinkamais naudoti organizavimas yra Statytojų (arba jų įgaliotų asmenų) ir Rangovų bendra pareiga. Jie privalo:

statybos proceso metu kviešti valstybinės priežiūros institucijų atstovus dalyvauti atliekant inžinerinių statinių bei įrangos išbandymus (patikrinimus);

sudaryti statinio pripažinimo tinkamu naudoti komisijai normalias darbo sąlygas statiniams apžiūrėti, skirti būtina reikalingą transportą bei specialią aprangą, pateikti statinio statybos dokumentaciją, organizuoti komisijos nurodytus bandymus, teikti kanceliarinio pobūdžio paslaugas.

Pastatytas, rekonstruotas statinys (jo dalis) pripažįstamas tinkamu naudoti, atlikus statinio (jo dalies) projekte numatytus statybos darbus ir įvykdžius to statinio (jo dalies) projektavimo sąlygas, atlikus nutiestų inžinerinių tinklų ir susisiekimo komunikacijų (reikalingų pripažįstamam tinkamu naudoti statiniui ar jo daliai funkcionuoti) bandymus ir padarius geodezines nuotraukas.

Nuotekų valymo, elektros, apšvietimo bei kt. įrenginių atitikimas projektams turi būti patikrintas suinteresuotų tarnybų iki komisijos sukvietimo.

Sutvarkytų teritorijų, riedėjimo takų pripažinimas tinkamais naudoti tikrinamas kai nėra sniego dangos.

Rangovas atlieka visus bandymus, testavimus, sertifikavimus, organizuoja pripažinimą tinkamu naudoti pagal STR 1.05.01:2017 ir kviečia Komisiją statinio pripažinimo tinkamu naudoti procedūrai atlikti ir aktui pasirašyti. Tikrinimo akte turi būti nurodyti nebaigti darbai ir defektų taisymas. Tie, kuriuos leidžiama pataisyti vėliau per defektų šalinimo laikotarpį, turi būti registruojami atskirai.

Darbai pagal patikrinimo įrašus, išskyrus šalintinus vėliau, turi būti atliekami neatidėliotinai ir tikrinami atskirai bei patvirtinami pagal galutinio priėmimo akto reikalavimus.

11.2. Atsakomybės už defektus laikotarpis

Jei statiniui ar jo daliai statybos metu padaryta žala, Rangovas privalo nustatyti žalos dydį ir informuoti Inžinierių arba Statybos techninį prižiūrėtoją. Jei žala statiniui ar jo daliai buvo padaryta Rangovo, tai išlaidas, susijusias su žalos padarymu, apmoka pats Rangovas.

Defektai, kurie galėtų sukelti nepatogumų ar papildomą žalą, turi būti taisomi iškart. Galutinis patikrinimas turi būti atliekamas po vienerių metų nuo priėmimo datos. Priėmimo metu turi būti priimamas sprendimas dėl to, koku mastu ir kurie defektai turi būti šalinami iš karto, o kuriuos galima atidėti galutiniam defektų tikrinimui. Į Rangovo atsakomybę įeina visų defektų ir susidėvėjimų taisymas, išskyrus tuos, kuriuos sukėlė netinkama eksploatacija.

Visi remonto darbai turi būti atliekami Rangovo ar tiekėjų esant tinkamai Rangovo priežiūrai.

Visi darbai turi būti atliekami laikantis darbo metodų ir galiojančių kokybės standartų.

P24-32_KR_TDP_BD_BTS	Lapas	Lapų	Laida
	26	28	0

11.3. Rangovų ir Subrangovų parengiama dokumentacija

Rangovo pateikiama dokumentacija:

Priduodant darbus Rangovas privalo pateikti visų panaudotų medžiagų, konstrukcijų ir įrangos sertifikatų, techninių pasų ir kitos informacijos rinkinius, dengtų darbų ir konstrukcijų pridavimo aktus, lauko inžinerinių tinklų ir gerbūvio išpildomuosius brėžinius ir kitą dokumentaciją, kurios pareikalaus valstybinės institucijos remiantis Lietuvos Respublikos įstatymais ir norminiais aktais.

Statybos metu Rangovas turi pasirūpinti ir pastoviai vesti Lietuvoje nustatytos formos statybos darbų žurnalą, kuris būtų prieinamas Užsakovo peržiūrai ir pastaboms.

Rangovui pavedama paruošti visą dokumentaciją, reikalingą priduoti objektui ir organizuoti objekto pridavimą Valstybinei statinio pripažinimo tinkamu naudoti komisijai arba Užsakovo paskirtai komisijai.

Statinio pripažinimo tinkamu naudoti komisijai pateikiami šie dokumentai:

1. Statinio techninis projektas su nustatyta tvarka atliktais ir įteisintais pakeitimais, papildymais bei taisymais. Statinio projekto sprendinių dokumentai (techninės specifikacijos ir brėžiniai) privalo turėti žymą „TAIP PASTATYTA“ su statinio techninio prižiūrėtojo ir statinio statybos vadovo parašais.
2. Statybos leidimas.
3. Statybos darbų žurnalas.
4. Naujų statinių pagrindinių ašių nužymėjimo aktai bei schemas.
5. Sklypo, kuriame yra naujai pastatytų arba rekonstruotų (keičiant užstatymo plotą) statinių, geodezinė nuotrauka.
6. Inžinerinių tinklų geodezinės nuotraukos.
7. Inžinerinių tinklų apžiūrėjimo ir išbandymo aktai.
8. Technologinių inžinerinių sistemų išbandymo aktai.
9. Statinio inžinerinių sistemų išbandymo aktai.
10. Paslėptų darbų patikrinimo aktai.
11. Statybos produktų atitikties dokumentai.
12. Statybos darbų perdavimo – priėmimo aktas.
13. Pažyma apie statybinių atliekų perdavimą jas tvarkančiai įmonei arba jų sutvarkymą regiono aplinkos apsaugos departamento nurodytu būdu.

Pastato ir išorinių įrenginių tolimesniam naudojimui, Rangovas turi pateikti tris tokių dokumentų rinkinius:

1. veikimo principą ir sistemos aprašymą;
2. visus sertifikatus, tame tarpe Lietuvos sertifikatus, bandymo protokolus, medžiagų saugos ir atitikties dokumentus, tikrinimo ataskaitas;
3. gamintojo priežiūros instrukciją įrangai, įrenginiams, sistemoms ir medžiagoms;
4. tiekėjų ir sub Rangovų sąrašus su adresais, telefonais, fakais, elektroninio pašto adresais.

Aukščiau išvardyti reikalavimai yra privalomi visiems sub Rangovams ir jų medžiagoms bei įrenginiams.

Dokumentacija turi būti sukomplektuota bylose ir sutvarkyta pagal turinį, laikantis nustatytos kodavimo sistemos.

Visos naudojimosi instrukcijos ir brėžiniai turi būti lietuvių kalba.

11.4. Įrengimų techninė dokumentacija

Rangovai ar Subrangovai objekto pridavimui turi pateikti Užsakovui šią įrangos arba įrengimų techninę dokumentaciją:

Saugumo eksploatacijos aprašymas

- Įrenginių techninis pasas
- Įrenginių techniniai ir eksploataavimo duomenys
- Atsarginių dalių sąrašas
- Techninio aptarnavimo aprašymas
- Garantiniai įsipareigojimai

	Lapas	Lapų	Laida
P24-32_KR_TDP_BD_BTS	27	28	0

- Sertifikatai ir atitinkami leidimai naudoti Lietuvoje

Minėta dokumentacija turi būti pateikta priduodant Užsakovui popieriuje (1 egz.) ir kompiuterinėje laikmenoje (kompaktiniame diske), jei rangos sutartyje nenumatyta kitaip. Įvežtos dokumentacijos užrašai turi būti išversti į lietuvių kalbą.

11.5.Garantija

Garantija atitinka bendrų sutarties nuostatų reikalavimus.

Rangovui tenka Lietuvos Respublikos įstatymų nustatyta administracinė, civilinė ir baudžiamoji atsakomybė už blogai atliktų statybos darbų padarinius statybos metu ir per rangos sutartyje nustatytą statinio garantinį laiką (kurio pradžia skaičiuojama nuo statinio pripažinimo tinkamu naudoti dienos), bet ne trumpesni kaip:

- pastatų statybos, elektros, mechanikos darbai – 5 metai;
- paslėptų statinio elementų (konstrukcijų, vamzdynų it t.t.) – 10 metų.

Rangovas įsipareigoja garantiniu laikotarpiu savo sąskaita skubiai ištaisyti trūkumus, kilusius dėl nepakankamos darbo kokybės, blogos konstrukcijos ir nestandartinių medžiagų.

Garantija apima ir reikalingą techninį veikimą.

Garantinio laiko trukmė turi būti koreguojama pagal statinių priėmimo metu galiojantį Lietuvos Respublikos statybos įstatymą.

11.6.Garantinis aptarnavimas

Rangovas privalo užtikrinti sumontuotų įrenginių garantinį aptarnavimą šių įrenginių garantinio laikotarpio metu. Garantinis aptarnavimas apima visas remonto, agregatų keitimo, transporto ir krovimo išlaidas susijusias su aptarnavimo išvykomis pasiūlyme nurodytame laikotarpyje.

Tikimasi, kad aptarnavimas bus atliekamas normaliomis darbo valandomis.

Kiekvienas atliktas darbas turi būti apiforminamas dokumentais.

11.7.Prioriteto tvarka tarp brėžinių, specifikacijų ir kitų dokumentų


Ši specifikacija turi būti skaitoma kartu su brėžiniais. Jei tarp brėžinių ir specifikacijos yra kokių nors skirtumų, svarbesne laikoma specifikacija. Tačiau Rangovas turi atkreipti Užsakovo dėmesį į visus didesnius neatitikimus prieš spręsdamas apie konkrečią interpretaciją.

Jei kokių pakeitimų atsiranda nuostatuose, teisiniuose dokumentuose, standartuose ir t.t., svarbesniais laikomi specifikacijos ir brėžiniai, jei norminiuose dokumentuose nenurodyta kitaip.

Tačiau Rangovas turi informuoti Užsakovą apie visus tokius neatitikimus prieš nuspręsdamas apie konkrečią interpretaciją, ypač teisinių dokumentų, vietinių nuostatų ar standartų atžvilgiu.

	Lapas	Lapų	Laida
P24-32_KR_TDP_BD_BTS	28	28	0

Eil. Nr.	Suderinimų data	Organizacijos pavadinimas	Pastabos
1.	2024-03-18	AB „Telia Lietuva“ tinklų resurso 2 komandos inžinierius, Justinas Tamašauskas	SUDERINTA
2.	2024-03-14	UAB „Kazlų Rūdos šilumos tinklai“, vandentiekio padalinio vadovas, Rimvydas Šegžda	SUDRINTA
3.	2024-07-02	AB „ESO“, inžinierius, Raimundas Vasiukevičius ir inžinierė Ramunės Žukauskienė.	PRITARTA
4.			

0	2024	STATYBOS LEIDIMUI, KONKURSUI		
Laida	Data	LAIDOS STATUSAS. KEITIMO PRIEŽASTIS		
Šis dokumentas yra UAB "Geoinfra" ir Užsakovo nuosavybė. Naudoti tikslams nesusijusiems su projektuojamu objektu, be UAB "Geoinfra" ir Užsakovo žinios DRAUDŽIAMA				
Atestato Nr.			Statinio projekto pavadinimas	
30952	PV	J. Mickūnas	Kazlų Rūdos sav., Kazlų Rūdos m., Kęstučio gatvės atkarpos, kapitalinio remonto techninis darbo projektas	
27107	PDV	J. Mickūnas	Projekto dalis	
	INŽ	A.Ugintas	Bendroji dalis	
			Dokumento pavadinimas	
			Projekto suderinimų sąrašas	Laida
				0
LT	Statytojas ir (arba) užsakovas		Dokumento žymuo	
	Kazlų Rūdos rajono savivaldybės administracija		P24-32_KR_TDP_BD_PDSŽ	Lapas
				Lapų
			1	1

Projekto derinimo suvestinė

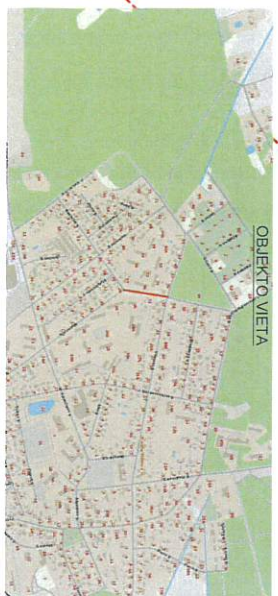
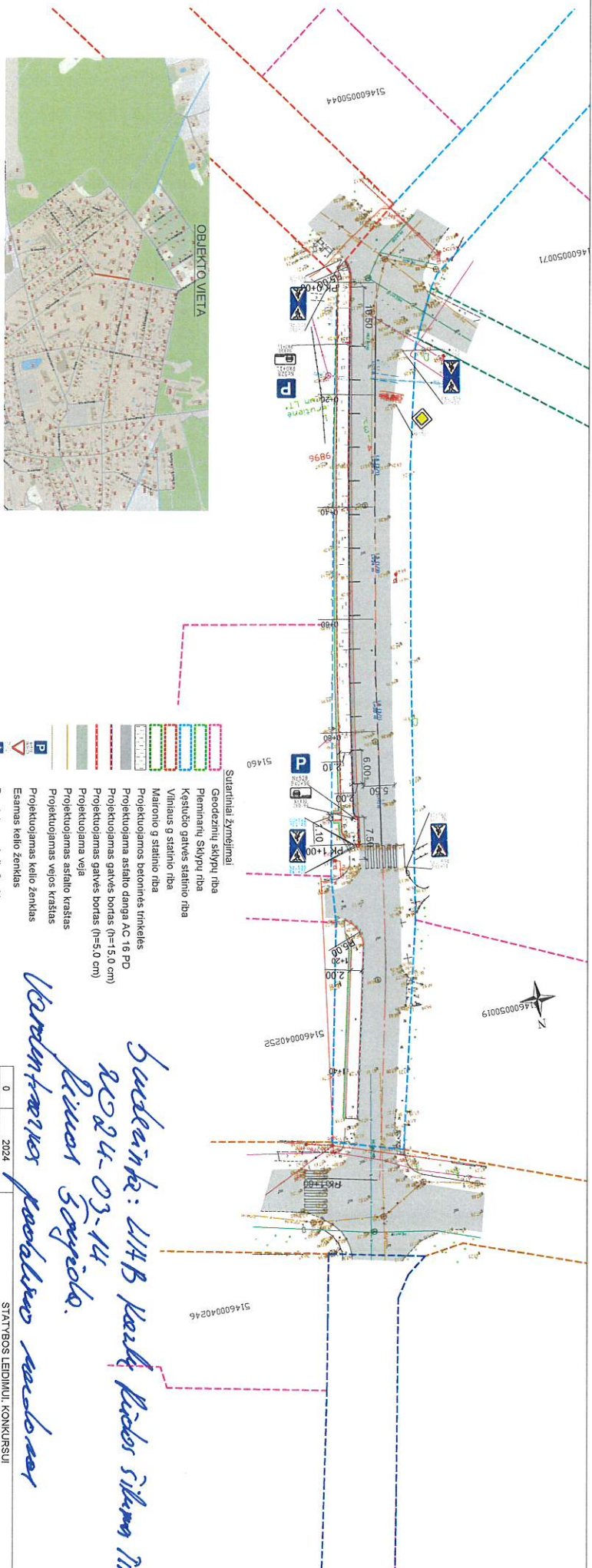
Nr.	Sritis	Atsakingas asmuo	Data	Būsena	Pastabos	Failo pavadinimas
1.	Dujos	Ramunė Žukauskienė	2024-07-02	Pritarta	1. Prieš darbų pradžią gauti ESO sutikimą žemės kasimo darbams dujų bei elektros tinklų apsaugos zonoje. 2. Prieš darbų vykdymą, dujų ir elektros tinklų parodymui išsikviesti ESO atstovą. 3. Dujotiekio altitudes tikslinti vietoje atliekant kontrolinius dujotiekio atkasimus. 4. Žemės kasimo darbus dujotiekio apsaugos zonoje vykdyti tik rankiniu būdu arba imtis kitokių priemonių dujotiekio apsaugojimui nuo pažeidimų. 5. Vykdam darbus, klojant komunikacijas išlaikyti minimalius leidžiamus vertikalius ir horizontalius atstumus iki dujotiekio, apsaugoti juos nuo pažeidimų. Neišlaikant atstumų iki dujotiekio, įrengti papildomas apsaugos priemones arba jį iškelti.	-
2.	Elektra	Raimundas Vasiukevičius	2024-06-26	Pritarta	-	-

Registracijos Nr.

P90279

Pasirašymo data

2024-07-02 10:41



- Sutarminiai žymėjimai:
- Geodezinių skylių riba
 - Pleminiai skylių riba
 - Kestujio gatvės statinio riba
 - Vilniaus 9 statinio riba
 - Maronio 9 statinio riba
 - Projektuojamos betoninės tinkelės
 - Projektuojama asfalto dangsa AC 16 PD
 - Projektuojamas gatvės bortas (h=15.0 cm)
 - Projektuojamas gatvės bortas (h=5.0 cm)
 - Projektuojama veja
 - Projektuojamas asfalto kraštai
 - Projektuojamas viejos kraštai
 - Projektuojamas kelio ženklai
 - Esamas kelio ženklai
 - Parstatomas kelio ženklai
 - Projektuojama kelio ženklo atrama
 - Projektuojamas horizontalus ženklinais


- Pastabos
1. Prieš pradėdami statybos darbus būtina išsikvesti inžinerinių tinklų atstovus ir tiksliai nuzymėti esančių tinklų vietas.
 2. Prieš vykdydami darbus elektrės apsaugos zonoje, gauti AB ESC surikiuota žemės kasimo darbuotojų elektrės apsaugos zonoje. Prieš žemės kasimo darbus būtina išsikvesti bendroves atstovų elektrės raiščių/abėklų nuzymėjimui. Žemės kasimo darbus elektrės apsaugos zonoje vykdyti tik rankiniu būdu.

*Baudėninkai: UAB B. Karklys Būdos Šiluma Tinklai
 2024-03-14
 Linaus Šarys.
 Vertininkas poobskuro vadovas*

0	2024	0	0
Latvia	Išleidimo data	0	0
STATYBOS LEIDIMŲ KONKURSUI			
LAIDOS STATYBAS, KEITIMO PRIEŽASTIS (JEI TAIKOMA)			
Būdingi vykdymo sąlygos, nuostatos, reikalavimai, apribojimai, sąlygos, kurias reikia laikytis, ir kitas reikalingas informacijos šaltinius.			
Sąlygos ir laido atstovams			
Atestato Nr.	30952	PV J. Mickūnas	0
	27107	PDV J. Mickūnas	0
	INŽ. A. Ugnius	Susistemo dalis	0
		Gatvės ir inžinerinių tinklų planas M1:500	0
		Darbuotojų žymos	0
LT	stovykla ir laido atstovams	P24-32_KR_TDP_SD_P-01	1
	Kazlų Rūdos savivaldybės administracija		1
		Labas	1
		Labai	1

Naudotos licencijuotos projektavimo programinės įrangos sąrašas pagal techninio projekto sudedamąsias dalis

Eilės Nr.	Bylos žymuo	Pavadinimas	Projekto dalies rengėjas	Nauduojama licencijuota programinė įranga
1	BD	Bendroji dalis	UAB „Geoinfra“	Microsoft 365 Business Geomap 2020 Autodesk Civil 3D

0	2024	STATYBOS LEIDIMUI, KONKURSUI		
Laida	Data	LAIDOS STATUSAS. KEITIMO PRIEŽASTIS		
Šis dokumentas yra UAB "Geoinfra" ir Uždakovo nuosavybė. Naudoti tikslams nesusijusiems su projektuojamu objektu, be UAB "Geoinfra" ir Uždakovo žinios DRAUDŽIAMA				
Atestato Nr.			Statinio projekto pavadinimas	
30952	PV	J. Mickūnas	Kazlų Rūdos sav., Kazlų Rūdos m., Kęstučio gatvės atkarpos, kapitalinio remonto techninis darbo projektas	
27107	PDV	J. Mickūnas	Projekto dalis	
	INŽ	A.Ugintas	Bendroji dalis	
			Dokumento pavadinimas	Laida
			Licencijų sąrašas	0
LT	Statytojas ir (arba) užsakovas		Dokumento žymuo	Lapas
	Kazlų Rūdos savivaldybės administracija		P24-32_KR_TDP_BD_LS	Lapų
				1
				1

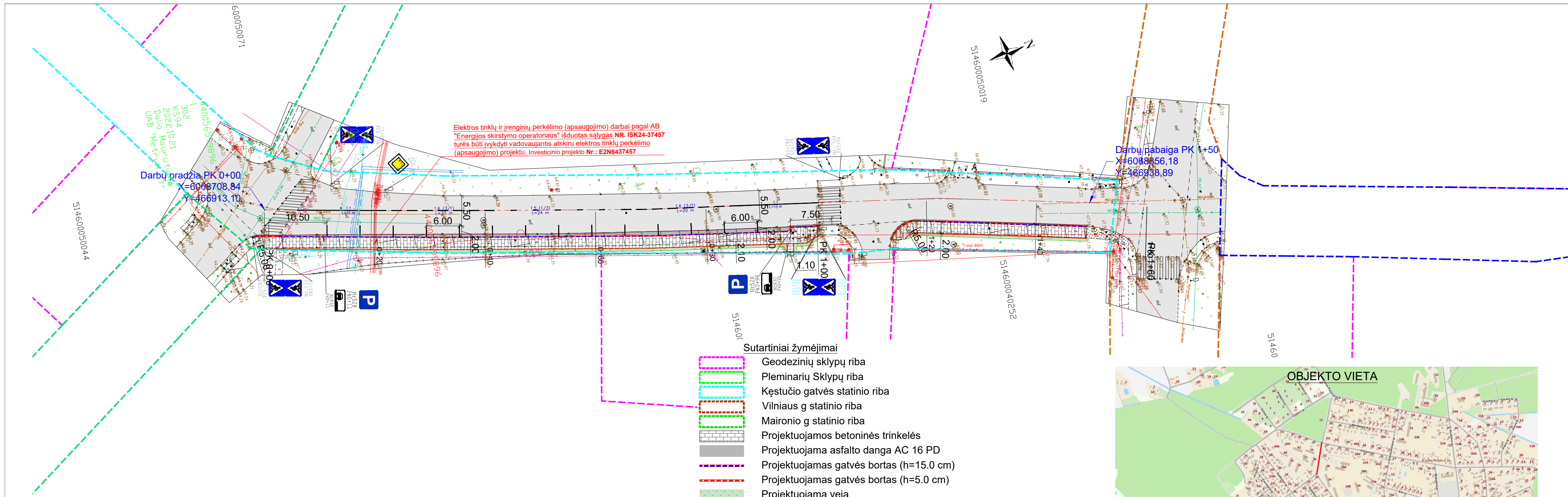


- Sutartiniai žymėjimai
- Geodezinių sklypų riba
 - Pleminarių Sklypų riba
 - Kęstučio gatvės statinio riba
 - Vilniaus g statinio riba
 - Maironio g statinio riba

Pastabos

1. Prieš pradant statybos darbus būtina išsikviesti inžinerinių tinklų atstovus ir tiksliai nužymėti esamų kabelių vietas.
2. Numatomų darbų ribose yra šių inžinerinių tinklų ir statinių apsaugos zonos:
 - ryšių linijų apsaugos zonos - 2 m nuo kabelio trasos;
 - elektros požeminių linijų apsaugos zonos - 1 m nuo kabelio trasos;
 - vandentiekio, lietaus ir fekalinės kanalizacijos tinklų ir įrenginių iki 2,5 metro gylyje, apsaugos zona – išilgai vamzdymo trasos esanti žemės juosta, kurios ribos yra po 2,5 metro į abi puses nuo vamzdymo ašies, po šia juosta esanti žemė bei vanduo virš šios juostos; didesniame kaip 2,5 metro gylyje, apsaugos zona – išilgai vamzdymo trasos esanti žemės juosta, kurios ribos yra po 5 metrus į abi puses nuo vamzdymo ašies, po šia juosta esanti žemė bei vanduo virš šios juostos.

0	2024	STATYBOS LEIDIMUI. KONKURSUI		
Laida	Išleidimo data	LAIDOS STATUSAS. KEITIMO PRIEŽASTIS (JEI TAIKOMA)		
Brėžinys yra UAB "Geoinfra" ir Užsakovo nuosavybė. Naudoti tikslams nesulijusiem su projektuojamu objektu, be UAB "Geoinfra" ir Užsakovo žinios draudžiama.				
Atestato Nr.			Statinio projekto pavadinimas	
			Kazlų Rūdos sav., Kazlų Rūdos m., Kęstučio gatvės atkarpos, kapitalinio remonto techninis darbo projektas	
30952	PV	J. Mickūnas	Statinio numeris ir pavadinimas	
27107	PDV	J. Mickūnas		
	INŽ	A. Ugintas		
			Bendroji dalis	
			Dokumento pavadinimas	LAI DA
			Situacijos planas M1:500	0
LT	Statytojas ir (arba) užsakovas	Dokumento žymuo		LAPAS
	Kazlų Rūdos savivaldybės administracija	P24-32_KR_TDP_BD_SS-01		LAPŲ
				1
				2





















Elektros tinklų ir įrenginių perkėlimo (apsaugojimo) darbai pagal AB "Energijos skirstymo operatoriaus" išduotas sąlygas NR. ISK24-37457 turės būti įvykdyti vadovaujantis atskiru elektros tinklų perkėlimo (apsaugojimo) projektu. Investicinio projekto Nr.: E2N6437457

Darbu pradžia PK 0+00
X=6066708.84
Y=466913.10


Darbu pabaiga PK 1+50
X=6068856.18
Y=466938.89

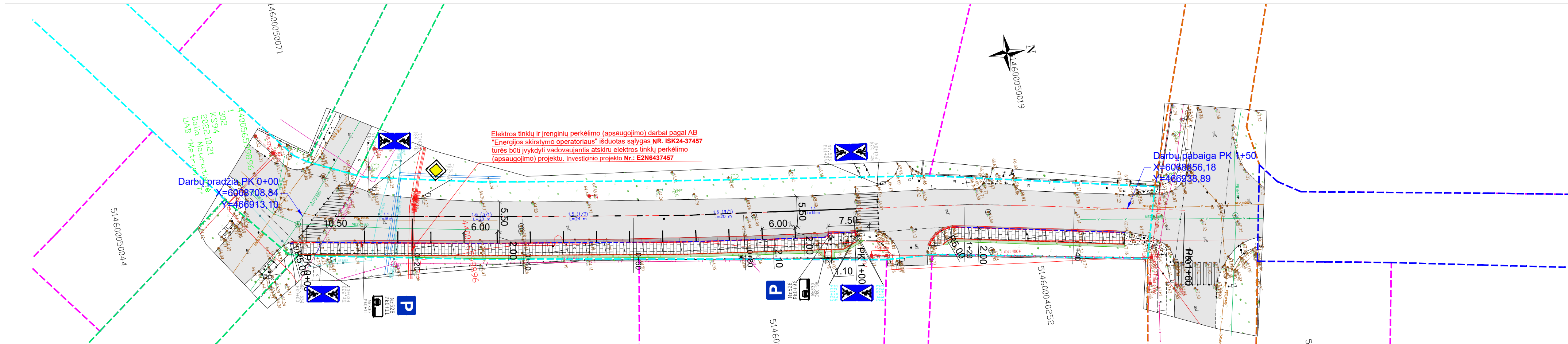
Sutartiniai žymėjimai

-  Geodezinių sklypų riba
-  Pleminarių Sklypų riba
-  Kęstučio gatvės statinio riba
-  Vilniaus g statinio riba
-  Maironio g statinio riba
-  Projektuojamos betoninės trinkelės
-  Projektuojama asfalto danga AC 16 PD
-  Projektuojamas gatvės bortas (h=15.0 cm)
-  Projektuojamas gatvės bortas (h=5.0 cm)
-  Projektuojama veja
-  Projektuojamas asfalto kraštas
-  Projektuojamas vejos kraštas
-  Projektuojamas kelio ženklas
-  Esamas kelio ženklas
-  Perstatomas kelio ženklas
-  Projektuojama kelio ženklo atrama
-  Projektuojamas horizontalusis ženklinimas
-  Projektuojamas ryšių apsauginis surenkamas vamzdis d100



- Pastabos**
1. Prieš pradėdant statybos darbus būtina išsikviesti inžinerinių tinklų atstovus ir tiksliai nužymėti esamų tinklų vietas.
 2. Prieš vykdant darbus elektros apsaugos zonoje, gauti AB ESO sutikimą žemės kasimo darbams elektros apsaugos zonoje. Prieš žemės kasimo darbus būtina išsikviesti bendrovės atstovą elektros trasos/kabėlių nužymėjimui. Žemės kasimo darbus elektros apsaugos zonoje vykdyti tik rankiniu būdu.
 3. Elektros tinklų ir įrenginių perkėlimo (apsaugojimo) darbai pagal AB "Energijos skirstymo operatoriaus" išduotas sąlygas NR. ISK24-37457 turės būti įvykdyti vadovaujantis atskiru elektros tinklų perkėlimo (apsaugojimo) projektu. Investicinio projekto Nr.: E2N6437457
 4. Ryšių kabėlių kanalus, patenkančius į projektuojamą važiuojamąją dalį, jei neišlaikomas normatyvinis gylis būtina apsaugoti, uždengiant kelio plokštėmis arba įgilinti iki normatyvinio gylis apsaugant kabelius remontiniu išilgai sudedamu vamzdžiu iki artimiausio ryšių šulinio.
 5. Neapsaugotus (gruntinius) ryšių kabelius apsaugoti remontiniu išilgai sudedamu vamzdžiu bei įgilinti iki normatyvinio gylis, jeigu jis yra neišlaikomas. Galus užsandarinti, kad nepatektų vanduo.
 6. Dujotiekio padėtis ir gylis tikslinami vietoje. Projektuojamas dangas įrengti išlaikant minimalius atstumus tarp dujotiekio vamzdžio viršaus ir dangos pagrindo. Neišlaikant minimalių atstumų numatyti dujotiekio tinklų apsaugojimo priemones (LR energetikos ministro 2016 m. 05 mėn. 17 d. įsak nr. 1-162) Dujotiekio įtaisų apsauginiai šulinėliai turi būti lygūs su dangos paviršiumi, esant reikalui dujotiekio įtaisus įgilinti arba trumpinti (atstumas nuo apsauginio šulinėlio iki dujotiekio atšakinio vamzdelio galinio paviršiaus turi būti 5-10 cm).
- Projektuojamos kelio ženklų atramos negali būti dujotiekio apsaugos zonoje. Būtina išlaikyti ne mažesnę kaip 2 m atstumą iki esamų dujotiekio tinklų.

0	2024	STATYBOS LEIDIMUI. KONKURSUI	
Laida	Išleidimo data	LAIDOS STATUSAS. KEITIMO PRIEŽASTIS (JEI TAIKOMA)	
Brėžinys yra UAB "Geoinfra" ir Užsakovo nuosavybė. Naudoti tikslams nesusijusiu su projektuojamu objektu, be UAB "Geoinfra" ir Užsakovo žinio draudžiama.			
Atestato Nr.			Statinio projekto pavadinimas
			Kazlų Rūdos sav., Kazlų Rūdos m., Kęstučio gatvės atkarpos, kapitalinio remonto techninis darbo projektas
	30952	PV	J. Mickūnas
27107	PDV	J. Mickūnas	Statinio numeris ir pavadinimas
	INŽ	A. Ugintas	
Dokumento pavadinimas			LAIDA
Suvestinis inžinerinių tinklų planas M1:500			0
LT	Statytojas ir (arba) užsakovas		Dokumento žymuo
	Kazlų Rūdos savivaldybės administracija		P24-32_KR_TDP_BD_SITP-02
			LAPAS
			LAPŲ
			1
			1



Darbu pradžia PK 0+00
X=6068708.84
Y=466913.10

Darbu pabaiga PK 1+50
X=6068856.18
Y=466938.89



Sutartiniai žymėjimai

- Geodezinių sklypų riba
- Pleminarių Sklypų riba
- Kęstučio gatvės statinio riba
- Vilniaus g statinio riba
- Maironio g statinio riba
- Projektuojamos betoninės trinkelės
- Projektuojama asfalto danga AC 16 PD
- Projektuojamas gatvės bortas (h=15.0 cm)
- Projektuojamas gatvės bortas (h=5.0 cm)
- Projektuojama veja
- Projektuojamas asfalto kraštas
- Projektuojamas vejos kraštas
- Projektuojamas kelio ženklas
- Esamas kelio ženklas
- Projektuojama kelio ženklo atrama
- Projektuojamas horizontalusis ženklinimas
- Projektuojamas ryšių apsauginis surenkamas vamzdis d100

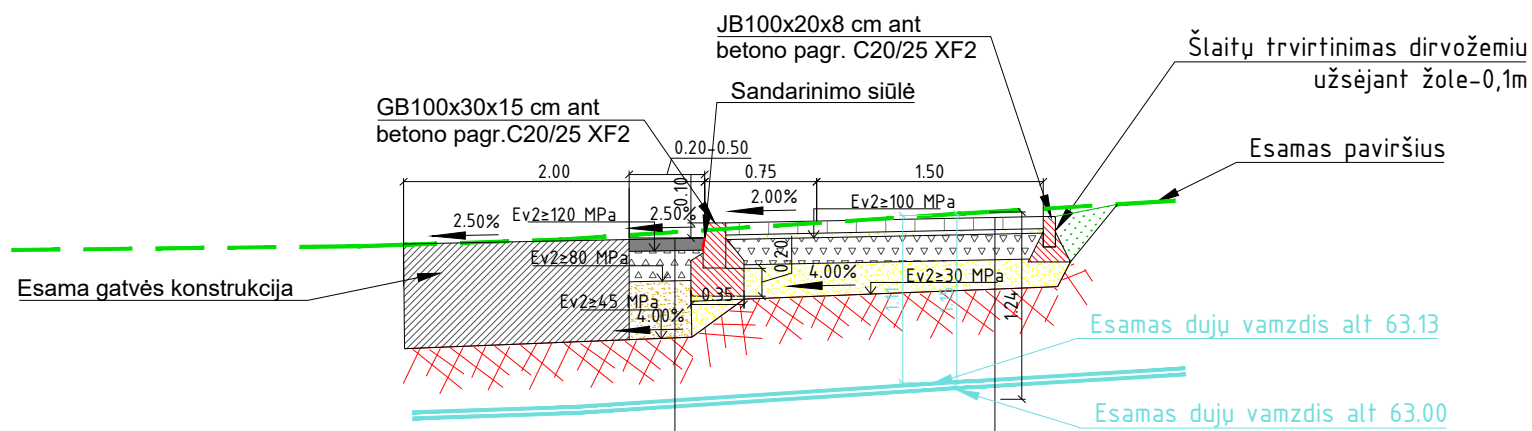
Pastabos

1. Prieš pradėdamas statybos darbus būtina išsikviesti inžinerinių tinklų atstovus ir tiksliai nužymėti esamų tinklų vietas.
2. Prieš vykdant darbus elektros apsaugos zonoje, gauti AB ESO sutikimą žemės kasimo darbams elektros apsaugos zonoje. Prieš žemės kasimo darbus būtina išsikviesti bendrovės atstovą elektros trasos/kabelių nužymėjimui. Žemės kasimo darbus elektros apsaugos zonoje vykdyti tik rankiniu būdu.
3. Elektros tinklų ir įrenginių perkėlimo (apsaugojimo) darbai pagal AB "Energijos skirstymo operatoriaus" išduotas sąlygas NR. ISK24-37457 turės būti įvykdyti vadovaujantis atskiru elektros tinklų perkėlimo (apsaugojimo) projektu. Investicinio projekto Nr.: E2N6437457
4. Ryšių kabelių kanalus, patenkančius į projektuojamą važiuojamąją dalį, jei neišlaikomas normatyvinis gylis būtina apsaugoti, uždenžiant kelio plokštėmis arba įgilinti iki normatyvinio gylio apsaugant kabelius remontiniu išilgai sudedamu vamzdžiu iki artimiausio ryšių šulinio.
5. Neapsaugotus (gruntinius) ryšių kabelius apsaugoti remontiniu išilgai sudedamu vamzdžiu bei įgilinti iki normatyvinio gylio, jeigu jis yra neišlaikomas. Galus užsandarinti, kad nepatektų vanduo.

0		2024		STATYBOS LEIDIMUI. KONKURSIUI	
Laida	Išleidimo data	LAIDOS STATUSAS. KEITIMO PRIEŽASTIS (JEI TAIKOMA)			
Brėžinys yra UAB "Geoinfra" ir Užsakovo nuosavybė. Naudoti tikslams nesusijusiem su projektuojamu objektu, be UAB "Geoinfra" ir Užsakovo žinio draudžiama.					
Atestato Nr.			Statinio projekto pavadinimas		
			Kazlų Rūdos sav., Kazlų Rūdos m., Kęstučio gatvės atkarpos, kapitalinio remonto techninis darbo projektas		
	30952	PV	J. Mickūnas	Statinio numeris ir pavadinimas	
	27107	PDV	J. Mickūnas	Bendroji dalis	
		INŽ	A. Ugintas	Dokumento pavadinimas	
				Dangų ir eismo organizavimo planas M1:500	
LT	Statytojas ir (arba) užsakovas		Dokumento žymuo		LAPAS
	Kazlų Rūdos savivaldybės administracija		P24-32_KR_TDP_BD_DEOP-03		LAPŲ
				1	1

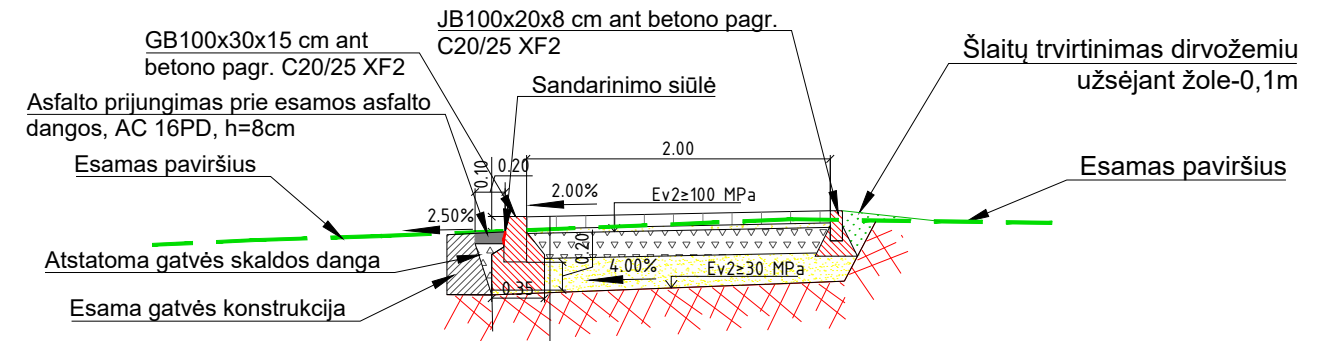
SKERSINIS PROFILIS M 1:50
NUO PK0+10 IKI PK 0+95

SKERSINIS PROFILIS M 1:50
NUO PK1+14 IKI PK 1+49



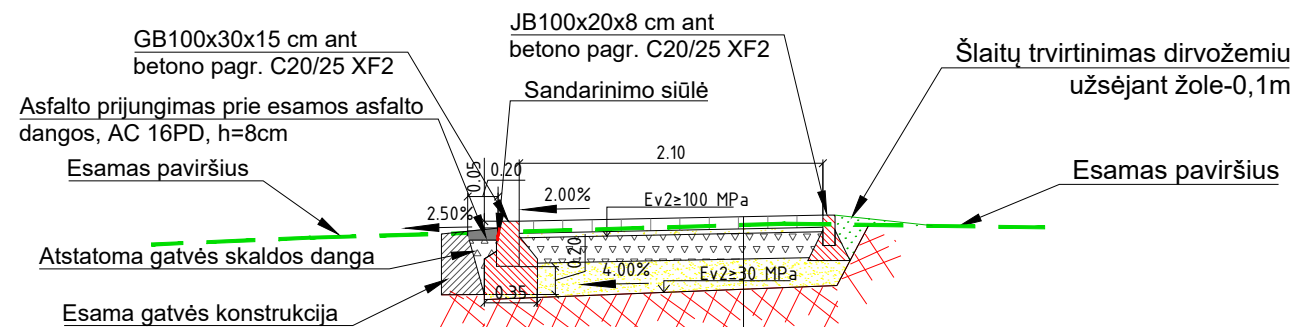
Konstrukcija	Plotis
Asfalto pagrindo-dangos sluoksnis AC 16 PD	10 cm
Skaldos pagrindo sluoksnis iš nesurištųjų mineralinių medžiagų mišinio fr. 0/45	20 cm
Apsauginis šalčiui atsparus sluoksnis (pagal TRA SBR 19 $k \geq 1,0 \times 10^{-5}$ m/s)	35 cm
Esamas gruntas	

Konstrukcija	Plotis
Betono trinkelės 80x100x200	8 cm
Išlyginamasis sluoksnis iš nesurištųjų min. medž. fr. 0/5	3 cm
Skaldos pagrindo sluoksnis iš nesurištųjų mineralinių medžiagų mišinio 0/45	15 cm
Šalčiui nejautrių medžiagų sluoksnis	19 cm
Esama sankasa	



Konstrukcija	Plotis
Betono trinkelės 80x100x200	8 cm
Išlyginamasis sluoksnis iš nesurištųjų min. medž. fr. 0/5	3 cm
Skaldos pagrindo sluoksnis iš nesurištųjų mineralinių medžiagų mišinio 0/45	15 cm
Šalčiui nejautrių medžiagų sluoksnis	19 cm
Esama sankasa	

SKERSINIS PROFILIS M 1:50
NUO PK0+00 IKI PK 0+04



Konstrukcija	Plotis
Betono trinkelės 80x100x200	8 cm
Išlyginamasis sluoksnis iš nesurištųjų min. medž. fr. 0/5	3 cm
Skaldos pagrindo sluoksnis iš nesurištųjų mineralinių medžiagų mišinio 0/45	15 cm
Šalčiui nejautrių medžiagų sluoksnis	19 cm
Esama sankasa	

0	2024	STATYBOS LEIDIMUI. KONKURSUI	
Laida	Išleidimo data	LAIDOS STATUSAS. KEITIMO PRIEŽASTIS (JEI TAIKOMA)	
Brėžinys yra UAB "Geoinfra" ir Užsakovo nuosavybė. Naudoti tikslams nesusijusiems su projektuojamu objektu, be UAB "Geoinfra" ir Užsakovo žinios draudžiama.			
Atestato Nr.			Statinio projekto pavadinimas
			Kazlų Rūdos sav., Kazlų Rūdos m., Kęstučio gatvės atkarpos, kapitalinio remonto techninis darbo projektas
	30952	PV J. Mickūnas	Statinio projekto dalis
27107	PDV J. Mickūnas	INŽ A. Ugintas	Bendroji dalis
			Dokumento pavadinimas
			Skersiniai profiliai M1:50
			LAIDA
			0
LT	Statytojas ir (arba) užsakovas		Dokumento žymuo
	Kazlų Rūdos savivaldybės administracija		P24-32_KR_TDP_BD_SP-04
			LAPAS LAPŲ
			1 1

**KĖSTUČIO GATVĖS ATKARPOS KAZLŲ RŪDOS M., KAZLŲ RŪDOS SAV.
KAPITALINIO REMONTO PROJEKTAVIMO UŽDUOTIS**

2023-09-01

Eil. Nr.	Pavadinimas	Reikalavimai
Bendra informacija apie pirkimo objektą		
1.	Statytojas (Užsakovas)	Kazlų Rūdos savivaldybė, kodas 111105893 / Kazlų Rūdos savivaldybės administracija įstaigos kodas 188777932, Atgimimo g. 12, 69443 Kazlų Rūda
2.	Pirkimo objektas	Kapitalinio remonto techninis darbo projektas
3.	Projekto pavadinimas	Kęstučio gatvės atkarpos, Kazlų Rūdos m., Kazlų Rūdos sav. kapitalinio remonto, įrengiant šaligatvį, projektas (projekto pavadinimas gali būti tikslinamas paslaugų teikimo metu)
4.	Statinio adresas / pavadinimas	Kęstučio g. Kazlų Rūdos m. (Schema pridedama) Pradžios ir pabaigos koordinatės: 466914; 6068714 466941; 6068861
5.	Lėšų pobūdis	KPPP lėšos
6.	Projektuotojo pasirinkimas	Viešųjų pirkimų įstatymo nustatyta tvarka
7.	Projektą pateikti bendrajai ekspertizei	Projektą 1 kompl. skaitmeninėje laikmenoje ir 1 kompl. analoginiame formate pateikti Ekspertizei. Projekto ekspertizę užsako ir ją apmoka Užsakovas. Projektuotojas privalo pakoreguoti projektą pagal pateiktas eksperto pastabas, jei tokių būtų. Gavus teigiamą ekspertizės išvadą su žyma „galima tvirtinti“ projektas pateikiamas Užsakovo tvirtinimui.
8.	Reikalavimai projektui	<ul style="list-style-type: none">• Projekto sprendinius derinti su Užsakovu.• Parengti Kęstučio gatvės atkarpos Kazlų Rūdos mieste kapitalinio remonto projektą, įrengiant šaligatvį.• Preliminarūs projektuojamo šaligatvio parametrai: Ilgis – 150 m, plotis – 1,5 m (tikslinama projektavimo metu).• Suprojektuoti eismo organizavimo priemonės.• Projekto sprendiniai turi atitikti Kazlų Rūdos savivaldybės Bendrąjį planą.
9.	Statinio kategorija	II grupės nesudėtingasis statinys. Gatvės kategorija Ds.
10.	Bendrieji reikalavimai	<ul style="list-style-type: none">• Paslaugų teikėjas Projektą parengia vadovaudamasis LR Statybos įstatymu; LR Kelių įstatymu; STR 1.04.04:2017 „Statinio projektavimas, projekto ekspertizė“; STR 2.06.04:2014 „Gatvės ir vietinės reikšmės keliai. Bendrieji reikalavimai“; Pėsčiųjų ir dviračių takų projektavimo rekomendacijomis R PDTP 12; Automobilių kelių standartizuotų dangų konstrukcijų projektavimo taisyklėmis KPT SDK 19; kitais teisės aktais, reglamentuojančiais numatomų paslaugų atlikimą ir šios užduoties sąlygomis, sutartyje numatytais sąlygomis bei

		<p>paslaugų atlikimo terminais.</p> <ul style="list-style-type: none"> • Projektą suderinti su atsakingomis institucijomis ir inžinerinių tinklų savininkais ar valdytojais. Projektas derinamas pagal STR 1.04.04:2017 „Statinio projektavimas, projekto ekspertizė“ reikalavimus.
11.	Dokumentacijos pateikimas	Projektinę dokumentaciją pateikti 1 egz. popieriuje ir 1 komplektą skaitmeninėje laikmenoje (.pdf ir .dwg formatais).
12.	Žalia informacija	<p>Vykdomas žaliasis pirkimas pagal Lietuvos Respublikos aplinkos ministro 2022 m. gruodžio 13 d. įsakymu Nr. D1-401 patvirtintą „Aplinkos apsaugos kriterijų taikymo, vykdant žaliuosius pirkimus, tvarkos aprašą“.</p> <p>Aplinkos apsaugos kriterijai, nustatyti pirkimo sąlygose (kvietime pateikti pasiūlymą).</p>

13. Atlikimo terminai, sutarties galiojimas:

13.1. Pasaugos pradamos teikti nuo sutarties pasirašymo ir turi būti suteiktos per 1,5 mėn. laikotarpį.

13.2. Sutartis įsigalioja nuo tos dienos, kai ją pasirašo abi šalys ir galioja iki visų įsipareigojimų, prisiimtų Sutartimi, įvykdymo dienos.

Ūkio ir teritorijų planavimo poskyrio vedėja

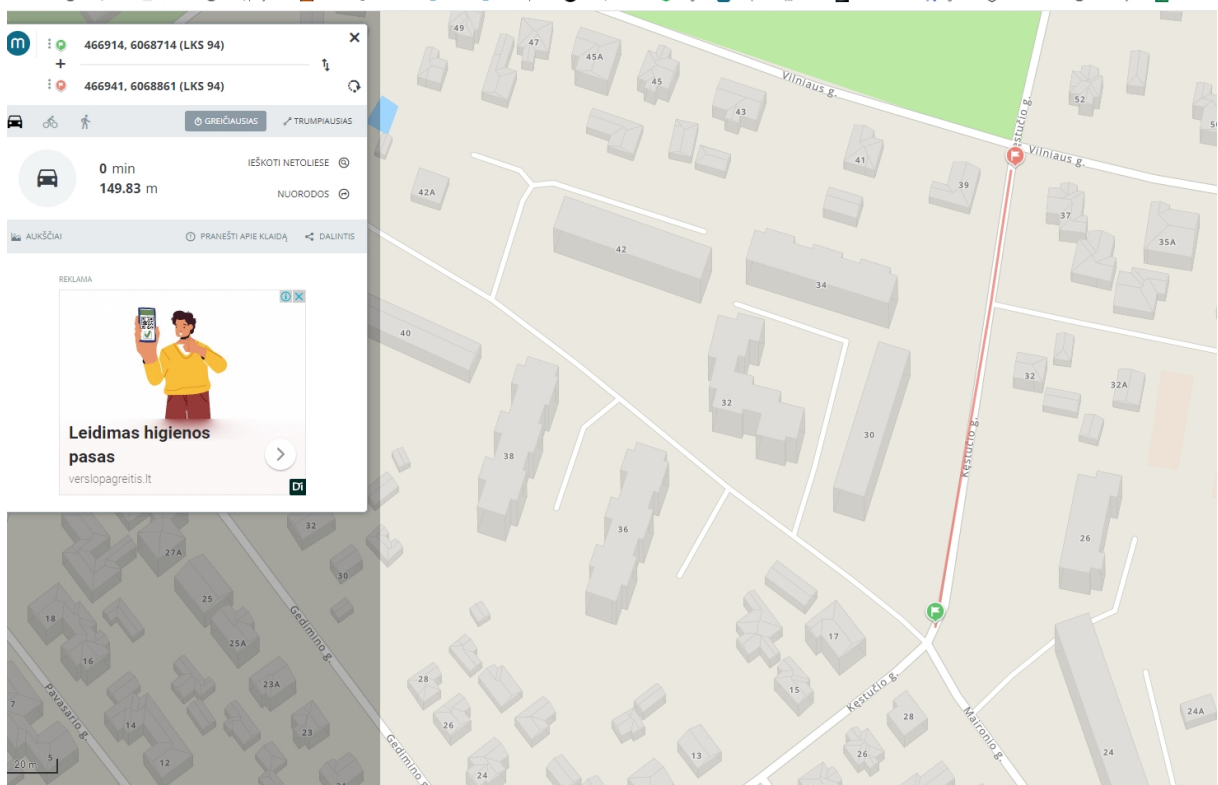
Ingrida Černiauskiene

PARENGĖ:

Ūkio ir teritorijų planavimo poskyrio

Vyriausioji specialistė Virginija Saldukaitienė

Schema



DETALŪS METADUOMENYS

Dokumento sudarytojas (-ai)	Kazlų Rūdos savivaldybė
Dokumento pavadinimas (antraštė)	KĖSTUČIO GATVĖS ATKARPOS KAZLŲ RŪDOS M., KAZLŲ RŪDOS SAV. KAPITALINIO REMONTO PROJEKTAVIMO UŽDUOTIS
Dokumento registracijos data ir numeris	2023-09-01 Nr. Vd-2840
Dokumento gavimo data ir dokumento gavimo registracijos numeris	-
Dokumento specifikacijos identifikavimo žymuo	ADOC-V1.0
Parašo paskirtis	Pasirašymas
Parašą sukūrusio asmens vardas, pavardė ir pareigos	Ingrida Černiauskienė Vedėjas
Parašo sukūrimo data ir laikas	2023-09-01 10:32
Parašo formatas	Einamojo galiojimo (XAdES-EPES)
Laiko žymoje nurodytas laikas	
Informacija apie sertifikavimo paslaugų teikėją	ADIC CA ECC
Sertifikato galiojimo laikas	2023-07-03 10:12 - 2027-07-02 10:12
Parašo paskirtis	Tvirtinimas
Parašą sukūrusio asmens vardas, pavardė ir pareigos	Edvinas Cybuličius Direktorius
Parašo sukūrimo data ir laikas	2023-09-01 15:08
Parašo formatas	Einamojo galiojimo (XAdES-EPES)
Laiko žymoje nurodytas laikas	
Informacija apie sertifikavimo paslaugų teikėją	ADIC CA-A
Sertifikato galiojimo laikas	2023-05-03 09:37 - 2026-05-02 09:37
Informacija apie būdus, naudotus metaduomenų vientisumui užtikrinti	-
Pagrindinio dokumento priedų skaičius	1
Pagrindinio dokumento priedamų dokumentų skaičius	0
Priedamo dokumento sudarytojas (-ai)	-
Priedamo dokumento pavadinimas (antraštė)	1.2.1 Schema.docx
Priedamo dokumento registracijos data ir numeris	-
Programinės įrangos, kuria naudojantis sudarytas elektroninis dokumentas, pavadinimas	Elpako v.20230830.2
Informacija apie elektroninio dokumento ir elektroninio (-ių) parašo (-ų) tikrinimą (tikrinimo data)	Tikrinant dokumentą nenustatyta jokių klaidų (2023-09-01)
Elektroninio dokumento nuorašo atspausdinimo data ir ją atspausdinęs darbuotojas	2023-09-01 nuorašą suformavo Virginija Saldukaitienė
Paieškos nuoroda	-
Papildomi metaduomenys	-



KAZLŲ RŪDOS SAVIVALDYBĖS ADMINISTRACIJOS ARCHITEKTŪROS IR TERITORIJŲ PLANAVIMO SKYRIUS

Biudžetinė įstaiga. Atgimimo g. 12, LT-69443 Kazlų Rūda.
Duomenys kaupiami ir saugomi Juridinių asmenų registre, kodas 188777932
Skyriaus duomenys: Atgimimo g. 12, LT-69443 Kazlų Rūda, tel.: (8 343) 68 631 / 95 276, el. p. zus@kazluruda.lt

UAB „Geoinfra“
Ažuolų g. 2,
72186, Tauragė
el.paštas: administracija@geoinfra.lt

I _____ Nr. _____
_____ Nr. _____

DĖL PRITARIMO PROJEKTINIAMS SPRENDINIAMS

Kazlų Rūdos savivaldybės administracija pritaria UAB „Geoinfra“ projektuotojo pateiktiems, **Kazlų Rūdos sav., Kazlų Rūdos m., Kęstučio gatvės atkarpos, kapitalinio remonto techninio darbo projekto** projektiniams sprendiniams.

Skyriaus vedėja

Greta Juškėnaitė

DETALŪS METADUOMENYS	
Dokumento sudarytojas (-ai)	Kazlų Rūdos savivaldybė
Dokumento pavadinimas (antraštė)	DĖL PRITARIMO PROJEKTINIAMS SPRENDINIAMS (Kęstučio g.)
Dokumento registracijos data ir numeris	2024-06-25 Nr. SD-1907
Dokumento gavimo data ir dokumento gavimo registracijos numeris	-
Dokumento adresatas (-ai)	Kiti
Dokumento specifikacijos identifikavimo žymuo	ADOC-V1.0
Parašo paskirtis	Pasirašymas
Parašą sukūrusio asmens vardas, pavardė ir pareigos	Greta Juškėnaitė Vedėjas
Parašo sukūrimo data ir laikas	2024-06-25 16:14
Parašo formatas	Einamojo galiojimo (XAdES-EPES)
Laiko žymoje nurodytas laikas	
Informacija apie sertifikavimo paslaugų teikėją	EID-SK 2016
Sertifikato galiojimo laikas	2023-07-02 10:52 - 2028-06-30 23:59
Informacija apie būdus, naudotus metaduomenų vientisumui užtikrinti	-
Pagrindinio dokumento priedų skaičius	0
Pagrindinio dokumento pridedamų dokumentų skaičius	0
Programinės įrangos, kuria naudojantis sudarytas elektroninis dokumentas, pavadinimas	Elpako v.20240612.1
Informacija apie elektroninio dokumento ir elektroninio (-ių) parašo (-ų) tikrinimą (tikrinimo data)	Tikrinant dokumentą nenustatyta jokių klaidų (2024-06-25)
Elektroninio dokumento nuorašo atspausdinimo data ir ją atspausdinęs darbuotojas	2024-06-25 nuorašą suformavo Neringa Juškienė
Paieškos nuoroda	-
Papildomi metaduomenys	-



geoinfra

UAB „Geoinfra“, Ažuolų g. 2, Tauragė; įmonės kodas 303234869
el. paštas info@geoinfra.lt; Mob. tel. +370 672 44 765

ĮSAKYMAS Nr. 24-05

Dėl paskyrimo projekto vadovu, projekto dalies vadovu, tiekėjo atstovu

2024 m. vasario mėn. 19 d.

Tauragė

Vadovaudamasis STR 1.04.04:2017 „Statinio projektavimas, projekto ekspertizė“ IV skyriaus III skirsnio 18 ir 22 punktais, žemiau pateiktiems projektams įsakau:

1. Projekto vadovu skirti projekto vadovą Justiną Mickūną, PV atestato Nr. 30952;
2. Susisiekimo projekto dalies vadovu skirti Justiną Mickūną, PDV atestato Nr. 27107;
3. Statybos skaičiuojamosios kainos nustatymo dalies vadove skirti Audronę Rainienę, PDV atestato Nr. 32073;
4. Projekto tiekėjo atstovu skirti direktoriaus pavaduotoją Redą Rapolavičienę, suteikiant visus įgaliojimus, būtinus veikti pagal pirkimo sutartį.
5. Projekto vadovo veikla prasideda nuo jo paskyrimo vadovauti projektui dienos ir trunka iki statybos užbaigimo akto išdavimo dienos arba deklaracijos apie statybos užbaigimą pasirašymo dienos.

Įsakymas galioja šiems projektams:

- Susisiekimo komunikacijų paskirties Liepų g., Būdų k., Jankų sen., Kazlų Rūdos sav., kapitalinio remonto projektas.
- Susisiekimo komunikacijų paskirties Liepų g., Jankų k., Jankų sen., Kazlų Rūdos sav., kapitalinio remonto projektas.
- Susisiekimo komunikacijų paskirties Sodų g., Antanavo k., Antanavo sen., Kazlų Rūdos sav., kapitalinio remonto projektas.
- Susisiekimo komunikacijų paskirties Naujoji g., Antanavo k., Antanavo sen., Kazlų Rūdos sav., kapitalinio remonto projektas.



geoinfra

UAB „Geoinfra“, Ažuolų g. 2, Tauragė; įmonės kodas 303234869
el. paštas info@geoinfra.lt; Mob. tel. +370 672 44 765

- Susisiekimo komunikacijų paskirties Ežero g., Plutiškių k., Plutiškių sen., Kazlų Rūdos sav., kapitalinio remonto projektas.
- Susisiekimo komunikacijų paskirties Tujų g., Višakio Rūdos k., Kazlų Rūdos sav., kapitalinio remonto projektas.
- Susisiekimo komunikacijų paskirties Vytauto g., Kvietišio k., Kazlų Rūdos sav., kapitalinio remonto projektas.
- Susisiekimo komunikacijų paskirties Sodų g., Krūvelių k., Kazlų Rūdos sav., kapitalinio remonto projektas.
- Susisiekimo komunikacijų paskirties E. Spurgaitės g. atkarpos, Jūrės mstl., Kazlų Rūdos sav. kapitalinio remonto projektas.
- Susisiekimo komunikacijų paskirties Riešutų g., Gudelių k., Kazlų Rūdos sen., Kazlų Rūdos sav. kapitalinio remonto projektas.
- Susisiekimo komunikacijų paskirties Jurginų g., Jūrės k., Kazlų Rūdos sen., Kazlų Rūdos sav. kapitalinio remonto projektas.
- Susisiekimo komunikacijų paskirties Pušyno g., atkarpos Bagotosios k., Kazlų Rūdos sen., Kazlų Rūdos sav. kapitalinio remonto projektas.
- Susisiekimo komunikacijų paskirties Ateities g., Ažuolų Būdų k., Kazlų Rūdos sen., Kazlų Rūdos sav. kapitalinio remonto projektas.
- Taikos g. atkarpos, Kazlų Rūdos m., Kazlų Rūdos sav. kapitalinio remonto, įrengiant šaligatvį, projektas.
- Medelyno g. atkarpos, Jūrės k., Kazlų Rūdos sav. kapitalinio remonto, įrengiant šaligatvį projektas.
- Maironio g. atkarpos, Kazlų Rūdos m., Kazlų Rūdos sav., kapitalinio remonto, įrengiant šaligatvį, projektas.
- Kęstučio g. atkarpos, Kazlų Rūdos m., Kazlų Rūdos sav. kapitalinio remonto, įrengiant šaligatvį, projektas.

Direktorius

Justinas Mickūnas



STATYBOS PRODUKCIJOS
SERTIFIKAVIMO CENTRAS

Valstybės įmonė Statybos produkcijos sertifikavimo centras, įmonės kodas 110068926, Linkmenų g. 28, LT-08217 Vilnius

KVALIFIKACIJOS ATESTATAS

Nr.27107

Justinas Mickūnas

Suteikta teisė eiti ypatingojo statinio projekto dalies vadovo ir ypatingojo statinio projekto dalies vykdymo priežiūros vadovo pareigas.

Statiniai: susisiekimo komunikacijos (keliai, gatvės), taip pat minėti statiniai, esantys kultūros paveldo objekto teritorijoje, jo apsaugos zonoje, kultūros paveldo vietovėje.

Projekto dalys: sklypo sutvarkymas (sklypo planas), konstrukcijų, susisiekimo, pasirengimo statybai ir statybos darbų organizavimo, statybos skaičiuojamosios kainos nustatymo.

Direktorius



Valdemaras Gauronskis

26398

Išduotas 2021 m. balandžio 19 d.

Pirmą kartą išduotas 2011 m. kovo 29 d.

Kvalifikacijos atestatų registras skelbiamas www.spsc.lt



STATYBOS PRODUKCIJOS
SERTIFIKAVIMO CENTRAS

Valstybės įmonė Statybos produkcijos sertifikavimo centras, įmonės kodas 110068926, Linkmenų g. 28, LT-08217 Vilnius

KVALIFIKACIJOS ATESTATAS

Nr.30952

Justinas Mickūnas

Suteikta teisė eiti ypatingojo statinio projekto vadovo, ypatingojo statinio projekto vykdymo priežiūros vadovo, ypatingojo statinio statybos vadovo ir ypatingojo statinio statybos techninės priežiūros vadovo pareigas.

Statiniai: susisiekimo komunikacijos (keliai, gatvės), taip pat minėti statiniai, esantys kultūros paveldo objekto teritorijoje, jo apsaugos zonoje, kultūros paveldo vietovėje.

Direktorius



Valdemaras Gauronskis

26399

Išduotas 2021 m. balandžio 19 d.
Pirmą kartą išduotas 2013 m. balandžio 16 d.

Kvalifikacijos atestatų registras skelbiamas www.spsc.lt

**ELEKTROS TINKLŲ IR ĮRENGINIŲ PERKĖLIMO
(REKONSTRAVIMO) SĄLYGOS NR. ISK24-37457**Parengta: 2024-05-03,
Galioja iki: 2026-05-03**Klientas:** Kazlų Rūdos savivaldybės administracija**Kliento kontaktiniai duomenys:** Atgimimo g. 12, Kazlų Rūda, Kazlų Rūdos sav., +37067244765,
priimamasis@kazluruda.lt**Objekto pavadinimas:** Kabelio apsauga**Objekto adresas:** Kęstučio g. -, Kazlų Rūda, Kazlų Rūdos sav.**Investicinio projekto Nr.:** E2N6437457

Kliento prijungimo objekto duomenys:			
	Mato vnt.	Leistinoji naudoti galia	Atvado tipas (trifazis/vienfazis)
Esama leistinoji naudoti galia	kW	-	Trifazis
Nauja leistinoji naudoti galia	kW	-	Trifazis
Visa leistinoji naudoti galia	kW	-	Trifazis
Komercinės apskaitos spintos spalva:			

1. Šios elektros tinklų ir įrenginių perkėlimo (rekonstravimo) sąlygos išduotos atsakant į Kliento pateiktą paraišką Nr. 24-37457 dėl AB "Energijos skirstymo operatoriaus" (toliau - Bendrovė) elektros tinklų ir įrenginių perkėlimo/ rekonstravimo.

2. Nuosavybės ir turto eksploatavimo riba nustatoma nenurodoma

3. Kliento veiksmai įgyvendinant sąlygas:

3.1. Užsisakykite Bendrovei priklausančių inžinerinių tinklų ir/arba elektros įrenginių perkėlimo / rekonstravimo / apsaugojimo projektą (pasirinkite nepriklausomą reikiamą kvalifikaciją turinčią projektavimo įmonę) pagal šių prijungimo sąlygų techninius sprendinius.

3.2. Parengus projektą (skaitmeninę versiją) ir pasirašius „Inžinerinių tinklų projektavimo sutartį“ https://www.eso.lt/lt/eso-partneriams/projektuotojams_2205/elektros-dalis/inzineriniu-tinklu-projektavimo-sutartis.html kaip lydinčius dokumentus pateikite per <https://www.eso.lt/lt/eso-partneriams/elektros-partneriams/dokumentu-pateikimas.html>.

3.3. Susipažinkite su Bendrovei priklausančių inžinerinių tinklų ir/arba elektros įrenginių iškėlimo (rekonstrukcijos) paslaugos sutartimi ir sumokėkite įmoką. Atlikti apmokėjimą galite prisijungę Bendrovės savitarnoje www.eso.lt/savitarna, skiltyje „Paraiškos“.

3.4. Svarbi informacija:

3.4.1. Rekonstruojant ar perkeliant Bendrovei priklausančias anksčiau kaip prieš 20 metų įrengtas 0,4 - 10 kV elektros oro linijas ir (ar) oro kabelių linijas, išskyrus transformatorių pastotes, transformatorines, skirstomuosius punktus, kliudančias statinių statybai ar dėl kitų priežasčių, Jūs Bendrovei apmokėsite 50% patirtų išlaidų rekonstruojant ar perkeliant minimus elektros tinklus. Kitiems rekonstruojamiems ar perkeliamiems elektros tinklams ir (ar) įrenginiams prijungimo įmoka yra lygi viešąjį pirkimą laimėjusio rangovo bei Bendrovės sunaudotų medžiagų ir kitų išlaidų, tiesiogiai susijusių su šių Prijungimo sąlygų įgyvendinimo faktine kaina (tai yra su Bendrove atsiskaitysite 100%). Rekonstruotų ar perkeltų

Klientų aptarnavimas

Klientų aptarnavimo tel. 1852 arba 8 697 61 852*
Nemokama elektros sutrikimų linija 1852
Nemokama dujų sutrikimo linija 1804
Svetainė www.eso.lt

*Ilgasis numeris apmokestinamas pagal kliento ryšio operatoriaus plano įkainius

Įmonės rekvizitai

AB „Energijos skirstymo operatorius“
Laisvės pr. 10, LT-04215 Vilnius, Lietuva
El. p. info@eso.lt
Juridinio asmens kodas 304151376
PVM kodas: LT100009860612
Registro tvarkytojas VĮ Registrų centras
E. pristatymas 304151376

Bendrovė tvarko Jūsų asmens duomenis tik teisės aktuose apibrėžtais teisėtais pagrindais. detalesnė informacija apie Jūsų asmens duomenų tvarkymo sąlygas ir susijusias teises viešai skelbiama Bendrovės interneto svetainėje www.eso.lt

skirstomųjų tinklų nuosavybė nekeičiama.

3.4.2. Pagal Jūsų parengtą ir su Bendrove suderintą projektą, turite galimybę pasirinkti nepriklausomą rangovą, kuris organizuos ir vykdys skirstomojo elektros tinklo įrengimo darbus. Plačiau skaitykite www.eso.lt/lt/namams/elektra/paslaugos_fast-track-modelis.

3.5. Techniniai reikalavimai elektros tinklo dalies projektavimui:

3.5.1. Suprojektuoti Bendrovei priklausančių inžinerinių, telekomunikacinių tinklų, elektros įrenginių trukdančių vykdyti statybos ar rekonstrukcijos darbus pertvarkymą, perkėlimą, rekonstravimą, apsaugojimą, išmontavimą ir/arba iškėlimą. Projekte numatyti iškeliamų ir Bendrovei priklausančių apskaitos prietaisų grąžinimą.

3.5.2. Projektuojant tinklų ir/arba įrenginių pertvarkymą įvertinti, kad po darbų įgyvendinimo būtų atstatytas Elektros energijos tiekimas esamiems elektros energijos klientams.

3.5.3. Anksčiau nei prieš 20 metų įrengtas 0,4-10 kV elektros oro ir oro kabelių linijas išskirti atskira sąmata. Elektros oro ir oro kabelių linijų amžių galite pasitikrinti https://www.eso.lt/lt/verslui/elektra_99/paslaugos-ir-elektros-prietaisu-remontas/elektros-oro-ir-oro-kabeliu-liniju-amzius.html.

4. AB „Energijos skirstymo operatorius“ veiksmai įgyvendinant Objekto prijungimą:

4.1. Bendrovė pagal kliento parengtą ir suderintą projektą atliks rangos darbus.

5. Kita informacija

5.1. Elektros energijos prijungimo procesą galite stebėti prisijungę savitarnos svetainėje, kurią rasite www.eso.lt/savitarna.

Daugiau aktualios informacijos dėl elektros įrenginių prijungimo tolimesnių žingsnių bei kitų teikiamų paslaugų galite rasti www.eso.lt arba sužinoti klientų aptarnavimo telefonu **1852**.

Klientų aptarnavimas

Klientų aptarnavimo tel. 1852 arba 8 697 61 852*

Nemokama elektros sutrikimų linija 1852

Nemokama dujų sutrikimų linija 1804

Svetainė www.eso.lt

*Ilgasis numeris apmokestinamas pagal kliento ryšio operatoriaus plano įkainius

Įmonės rekvizitai

AB „Energijos skirstymo operatorius“

Laisvės pr. 10, LT-04215 Vilnius, Lietuva

El. p. info@eso.lt

Juridinio asmens kodas 304151376

PVM kodas: LT100009860612

Registro tvarkytojas VĮ Registrų centras

E. pristatymas 304151376

Bendrovė tvarko Jūsų asmens duomenis tik teisės aktuose apibrėžtais teisėtais pagrindais. detalesnė informacija apie Jūsų asmens duomenų tvarkymo sąlygas ir susijusias teises viešai skelbiama Bendrovės interneto svetainėje www.eso.lt



VALSTYBĖS ĮMONĖ REGISTRŲ CENTRAS
 Lviso g. 25-101, 09320 Vilnius, tel. (8 5) 2688 262, el. p. info@registrucentras.lt
 Duomenys kaupiami ir saugomi Juridinių asmenų registre, kodas 124110246

NEKILNOJAMOJO TURTO REGISTRO DUOMENŲ BAZĖS IŠRAŠAS

SU ISTORIJA

2022-11-03 09:46:02

1. Nekilnojamojo turto registre įregistruotas turtas:

Registro Nr.: 44/2340034
 Registro tipas: Statiniai
 Sudarymo data: 2019-04-17
 Kazlų Rūda, Kęstučio g.

2. Nekilnojamieji daiktai:

2.1. Kelias (gatvė) - Kęstučio gatvė
 Kazlų Rūda, Kęstučio g.

Unikalus daikto numeris: 4400-5222-5591
 Daikto pagrindinė naudojimo paskirtis: Kelių (gatvių)
 Žymėjimas plane: 1-22
 Statybos pradžios metai: 1976
 Statybos pabaigos metai: 1976
 Rekonstravimo pradžios metai: 2017
 Rekonstravimo pabaigos metai: 2019
 Statinio kategorija: II grupės nesudėtingasis
 Baigtumo procentas: 100 %
 Ilgis: 0.24 km
 Plotas: 605.00 kv. m
 Danga: Asfaltbetonis
 Eismo juostų skaičius: Dvi
 Gatvės kategorija: Pagalbinė
 Atkūrimo sąnaudos (statybos vertė): 163000 Eur
 Atkuriamoji vertė: 161000 Eur
 Atkūrimo sąnaudų (statybos vertės) ir atkuriamosios vertės nustatymo data: 2019-04-17
 Vidutinė rinkos vertė: 161000 Eur
 Vidutinės rinkos vertės nustatymo būdas: Atkuriamoji vertė
 Vidutinės rinkos vertės nustatymo data: 2019-04-17
 Kadastro duomenų nustatymo data: 2019-04-17

2.2. Kelias (gatvė) - Kęstučio gatvė
 Kazlų Rūda, Kęstučio g.

Unikalus daikto numeris: 4400-5659-9909
 Daikto pagrindinė naudojimo paskirtis: Kelių (gatvių)
 Žymėjimas plane: 29-40
 Statybos pradžios metai: 1980
 Statybos pabaigos metai: 1980
 Statinio kategorija: Neypatingasis
 Baigtumo procentas: 100 %
 Ilgis: 0.215 km
 Danga: Asfaltbetonis
 Eismo juostų skaičius: Dvi
 Gatvės kategorija: D
 Atkūrimo sąnaudos (statybos vertė): 131000 Eur
 Atkuriamoji vertė: 32800 Eur

Atkūrimo sąnaudų (statybos vertės) ir atkuriamosios vertės nustatymo data: 2021-05-17
 Vidutinė rinkos vertė: 32800 Eur
 Vidutinės rinkos vertės nustatymo būdas: Atkuriamoji vertė
 Vidutinės rinkos vertės nustatymo data: 2021-05-17
 Kadastro duomenų nustatymo data: 2021-05-17

2.3. Kelias (gatvė) - Kęstučio gatvė
 Kazlų Rūda, Kęstučio g.

Unikalus daikto numeris: 4400-5659-9896
 Daikto pagrindinė naudojimo paskirtis: Kelių (gatvių)
 Žymėjimas plane: 29-63
 Statybos pradžios metai: 1980
 Statybos pabaigos metai: 1980
 Kap. remonto pradžios metai: 2022
 Kap. remonto pabaigos metai: 2022
 Statinio kategorija: Neypatingasis
 Baigtumo procentas: 100 %
 Ilgis: 0.302 km
 Plotas: 750.28 kv. m
 Danga: Asfaltbetonis
 Eismo juostų skaičius: Dvi
 Gatvės kategorija: D
 Atkūrimo sąnaudos (statybos vertė): 238000 Eur
 Atkuriamoji vertė: 74000 Eur
 Atkūrimo sąnaudų (statybos vertės) ir atkuriamosios vertės nustatymo data: 2022-07-18
 Vidutinė rinkos vertė: 74000 Eur
 Vidutinės rinkos vertės nustatymo būdas: Atkuriamoji vertė
 Vidutinės rinkos vertės nustatymo data: 2022-07-18
 Kadastro duomenų nustatymo data: 2022-07-18

3. Daikto priklausiniai iš kito registro: įrašų nėra

4. Nuosavybė:

4.1. Nuosavybės teisė
 Savininkas: KAZLŲ RŪDOS SAVIVALDYBĖ, a.k. 111105893
 Daiktas: kelias (gatvė) Nr. 4400-5659-9896, aprašytas p. 2.3.
 2021-06-01 Pažyma Nr. SD-1451(12.1.)
 Įregistravimo pagrindas: 2022-10-13 Deklaracija apie statybos užbaigimą / paskirties pakeitimą Nr. ARCCR-100-221013-18416
 Įrašas galioja: Nuo 2022-10-21

4.2. Nuosavybės teisė
 Savininkas: KAZLŲ RŪDOS SAVIVALDYBĖ, a.k. 111105893
 Daiktas: kelias (gatvė) Nr. 4400-5659-9909, aprašytas p. 2.2.
 Įregistravimo pagrindas: 2021-06-01 Pažyma Nr. SD-1451(12.1.)
 Įrašas galioja: Nuo 2021-06-18

4.3. Nuosavybės teisė
 Savininkas: KAZLŲ RŪDOS SAVIVALDYBĖ, a.k. 111105893
 Daiktas: kelias (gatvė) Nr. 4400-5222-5591, aprašytas p. 2.1.
 2019-08-27 Deklaracija apie statybos užbaigimą / paskirties pakeitimą Nr. 1
 Įregistravimo pagrindas: 2019-08-27 Pažyma Nr. SD-2400(12.8.)
 Įrašas galioja: Nuo 2019-09-03

4.4. [X] Nuosavybės teisė

Savininkas: KAZLŲ RŪDOS SAVIVALDYBĖ, a.k. 111105893
Daiktas: kelias (gatvė) Nr. 4400-5659-9896, aprašytas p. 2.3.
Įregistravimo pagrindas: 2021-06-01 Pažyma Nr. SD-1451(12.1.)
Išregistravimo pagrindas: 2022-10-13 Deklaracija apie statybos užbaigimą / paskirties pakeitimą Nr. ARCCR-100-221013-18416
Įrašas galioja: Nuo 2021-06-18 iki 2022-10-21

5. Valstybės ir savivaldybių žemės patikėjimo teisė: įrašų nėra

6. Kitos daiktinės teisės : įrašų nėra

7. Juridiniai faktai: įrašų nėra

8. Žymos: įrašų nėra

9. Teritorijos, kuriose taikomos specialiosios žemės naudojimo sąlygos: įrašų nėra

10. Daikto registravimas ir kadastro žymos:

10.1. Kapitalinis remontas (daikto registravimas)
Daiktas: kelias (gatvė) Nr. 4400-5659-9896, aprašytas p. 2.3.
Įregistravimo pagrindas: 2022-07-18 Nekilnojamojo daikto kadastro duomenų byla
2022-10-13 Deklaracija apie statybos užbaigimą / paskirties pakeitimą Nr. ARCCR-100-221013-18416
Įrašas galioja: Nuo 2022-10-21

10.2. Kadastrinius matavimus atliko (kadastro žyma)
DALIA MAURUTIENĖ
Daiktas: kelias (gatvė) Nr. 4400-5659-9896, aprašytas p. 2.3.
Įregistravimo pagrindas: 2017-12-11 Kvalifikacijos pažymėjimas Nr. 2M-M-2593
2022-07-18 Nekilnojamojo daikto kadastro duomenų byla
Įrašas galioja: Nuo 2022-10-21

10.3. Suformuotas naujas (daikto registravimas)
Daiktas: kelias (gatvė) Nr. 4400-5659-9896, aprašytas p. 2.3.
kelias (gatvė) Nr. 4400-5659-9909, aprašytas p. 2.2.
Įregistravimo pagrindas: 2021-05-17 Nekilnojamojo daikto kadastro duomenų byla
2021-06-01 Pažyma Nr. SD-1451(12.1.)
Įrašas galioja: Nuo 2021-06-14

10.4. Kadastrinius matavimus atliko (kadastro žyma)
RŪTA BURAGIENĖ
Daiktas: kelias (gatvė) Nr. 4400-5659-9909, aprašytas p. 2.2.
Įregistravimo pagrindas: 2018-07-24 Kvalifikacijos pažymėjimas Nr. 2M-M-2668
2021-05-17 Nekilnojamojo daikto kadastro duomenų byla
Įrašas galioja: Nuo 2021-06-14

10.5. Kadastrinius matavimus atliko (kadastro žyma)
DALIA MAURUTIENĖ
Daiktas: kelias (gatvė) Nr. 4400-5222-5591, aprašytas p. 2.1.
Įregistravimo pagrindas: 2017-12-11 Kvalifikacijos pažymėjimas Nr. 2M-M-2593
2019-04-17 Nekilnojamojo daikto kadastro duomenų byla
Įrašas galioja: Nuo 2019-08-27

10.6. Rekonstrukcija (daikto registravimas)
Daiktas: kelias (gatvė) Nr. 4400-5222-5591, aprašytas p. 2.1.
Įregistravimo pagrindas: 2019-04-17 Nekilnojamojo daikto kadastro duomenų byla
2019-08-27 Deklaracija apie statybos užbaigimą / paskirties

Įrašas galioja:	pakeitimą Nr. 1 Nuo 2019-08-27
10.7. Daiktas:	Suformuotas naujas (daikto registravimas) kelias (gatvė) Nr. 4400-5222-5591, aprašytas p. 2.1. 2019-04-17 Nekilnojamojo daikto kadastro duomenų byla
Įregistravimo pagrindas:	2019-08-27 Pažyma Nr. SD-2400(12.8.)
Įrašas galioja:	Nuo 2019-08-27
10.8. [X] Daiktas:	Parengta deklaracija apie statybos užbaigimą (kadastro žyma) kelias (gatvė) Nr. 4400-5659-9896, aprašytas p. 2.3. 2022-10-13 Informacinės sistemos "Infostatyba" pranešimas Nr.
Įregistravimo pagrindas:	ARCCR-100-221013-18416
Aprašymas:	Kapitalinis remontas
Išregistravimo pagrindas:	2022-10-13 Deklaracija apie statybos užbaigimą / paskirties pakeitimą Nr. ARCCR-100-221013-18416
Įrašas galioja:	Nuo 2022-10-14 iki 2022-10-21
10.9. [X] Duomenis nustatė:	Nustatyti nauji kadastro duomenys, kurie neįrašyti į kadastrą (kadastro žyma)
Daiktas:	DALIA MAURUTIENĖ kelias (gatvė) Nr. 4400-5659-9896, aprašytas p. 2.3. 2017-12-11 Kvalifikacijos pažymėjimas Nr. 2M-M-2593
Įregistravimo pagrindas:	2022-07-18 Nekilnojamojo daikto kadastro duomenų byla
Išregistravimo pagrindas:	2022-10-14 Asmens prašymas Nr. SD-3039
Įrašas galioja:	Nuo 2022-07-25 iki 2022-10-21
10.10. [X] Daiktas:	Kadastrinius matavimus atliko (kadastro žyma) RŪTA BURAGIENĖ kelias (gatvė) Nr. 4400-5659-9896, aprašytas p. 2.3. 2018-07-24 Kvalifikacijos pažymėjimas Nr. 2M-M-2668
Įregistravimo pagrindas:	2021-05-17 Nekilnojamojo daikto kadastro duomenų byla
Išregistravimo pagrindas:	2022-07-18 Nekilnojamojo daikto kadastro duomenų byla
Įrašas galioja:	Nuo 2021-06-14 iki 2022-10-21

11. Registro pastabos ir nuorodos: įrašų nėra

12. Kita informacija: įrašų nėra

13. Informacija apie duomenų sandoriui tikslinimą: įrašų nėra

14. Asmenvardžių istorija:

14.1. Asmuo:	DALIA MAURUTIENĖ
nuo 2019-11-26:	DALIA MAURUTIENĖ, a.k. 49404254067, gim.1994-04-25
iki 2019-11-26:	DALIA VASILIAUSKAITĖ

Dokumentą atspausdino

INGA JASINSKIENĖ

UAB "Metrum LT"

**NEKILNOJAMOJO DAIKTO
KADASTRINIŲ MATAVIMŲ BYLA**

Tomas: 1

Nekilnojamojo turto objektas: **Inžinerinis statinys**

Registro Nr.: **44/2340034 (Statiniai)**

Adresas: **Kazlų Rūdos sav. Kazlų Rūdos m. Kęstučio g.**

Lapų skaičius: **16**



SUDERINTA

Valstybės įmonė Registrų centras

Elektroniniu parašu pasirašė: Sandra Malakauskienė

Pareigos: Kadastro ekspertė

Laiko žyma: 2022-07-25 16:15:37


Tomo Nr. 1
Registro 44/2340034

BYLOS TOMO VIDAUS APYRAŠAS

Eil. Nr.	Dokumento pavadinimas	Dokumento		Lapų skaič.	Bylos lapų numeriai	Pastabos
		Nr.	Data			
1	Statinio planas " STATINIŲ IŠDĖSTYMO PLANAS"		2022-07-18	1	1	
2	Koordinacinių žiniaraštis		2022-07-18	2	2-3	
3	Kelio/gatvės ir jo sudėtinių dalių kadastro duomenys 1K FORMA		2022-07-18	3	4-6	
4	Kelio ir jo sudėtinių dalių įkainojimas (perkainojimas) 2K FORMA		2022-07-18	3	7-9	
5	Kelio važiuojamosios dalies ir žemės sankasos kadastro duomenys 3K FORMA		2022-07-18	1	10	
6	Kelio sankryžų, tiltų, viadukų, pralaidų, autobusų sustojimo ir poilsio aikštelių, šviesoforų, kelio oro sąlygų stebėjimo ir transporto apskaitos įrenginių kadastro duomenys 4K FORMA		2022-07-18	3	11-13	
7	Kelio atitvarų, triukšmo sienučių, želdynų, pėsčiųjų ir dviračių takų, elektros apšvietimo tinklo kadastro duomenys 5K FORMA		2022-07-18	2	14-15	

Vidaus apyrašo lapų

Matininkė Dalia Maurutienė



GATVĖS PLANAS M 1:1000

Objekto buvimo vieta	Kazlų Rūdos sav. Kazlų Rūdos m. Kęstučio g.
Kelio ruožas	0,240 km. - 0,542 km.
Unikalus Nr.	4400-5659-9896

KOORDINAČIŲ ŽINIARAŠTIS


Koordinacijų sistema: LKS94

Kelio riba			Kelio ašis			
taško Nr.	X	Y	taško Nr.	atskaitos taško km	X	Y
1	6068625,55	466789,65	29	0,240	6068620,26	466793,71
2	6068646,21	466818,19	30	0,266	6068635,84	466815,02
3	6068658,98	466835,41	31	0,273	6068639,58	466820,23
4	6068675,61	466857,57	32	0,294	6068651,79	466837,22
5	6068692,21	466879,74	33	0,294	6068652,12	466837,68
6	6068709,26	466902,03	34	0,298	6068654,34	466840,77
7	6068711,53	466903,62	35	0,299	6068655,09	466841,82
8	6068721,01	466908,19	36	0,318	6068666,11	466856,58
9	6068741,96	466912,95	37	0,338	6068678,05	466872,59
10	6068775,19	466918,86	38	0,349	6068684,90	466881,76
11	6068821,96	466926,51	39	0,356	6068688,66	466886,80
12	6068861,77	466935,86	40	0,361	6068691,68	466890,84
13	6068858,16	466948,40	41	0,375	6068700,22	466902,29
14	6068839,01	466944,55	42	0,385	6068706,74	466910,24
15	6068819,86	466940,69	43	0,390	6068710,37	466913,04
16	6068811,59	466940,09	44	0,391	6068711,58	466913,60
17	6068767,47	466931,84	45	0,396	6068716,89	466914,74
18	6068739,19	466926,67	46	0,397	6068717,63	466914,89
19	6068710,45	466920,79	47	0,421	6068740,57	466919,81
20	6068705,15	466919,52	48	0,455	6068774,07	466925,77
21	6068695,56	466907,65	49	0,482	6068800,70	466929,67
22	6068684,92	466893,09	50	0,486	6068805,22	466930,33
23	6068674,37	466878,75	51	0,489	6068807,79	466930,75
24	6068663,58	466864,48	52	0,493	6068811,60	466931,38
25	6068658,38	466857,26	53	0,496	6068815,34	466932,00
26	6068647,80	466843,32	54	0,499	6068817,72	466932,40
27	6068637,40	466829,54	55	0,499	6068817,90	466932,43
28	6068614,48	466798,14	56	0,501	6068819,53	466932,70
			57	0,502	6068821,21	466932,97
			58	0,512	6068830,41	466934,50

Žiniaraštį sudarė:
Matininkas nustatęs kadastro duomenis



1142897383



Dalia Maurutienė
(vardas, pavardė)

GATVĖS PLANAS M 1:1000

Objekto buvimo vieta	Kazlų Rūdos sav. Kazlų Rūdos m. Kęstučio g.
Kelio ruožas	0,240 km. - 0,542 km.
Unikalus Nr.	4400-5659-9896

KOORDINAČIŲ ŽINIARAŠTIS

Koordinacių sistema: LKS94


Kelio riba			Kelio ašis			
taško Nr.	X	Y	taško Nr.	atskaitos taško km	X	Y
			59	0,515	6068833,36	466934,99
			60	0,518	6068836,11	466935,44
			61	0,535	6068853,06	466939,00
			62	0,539	6068857,20	466939,87
			63	0,542	6068860,41	466940,54

Žiniaraštį sudarė:

Matininkas nustatęs kadastro duomenis



1142897383



Dalia Maurutienė
(vardas, pavardė)

UAB "Metrum LT", kodas: 303644359, adresas: Marijampolė, Vytauto g. 34A
 Matininkas(-ė) DALIA MAURUTIENĖ, kvalifikacijos pažymėjimo Nr. 2M-M-2593, el. pašto adresas (-ai):
 dalia@metrumlt.eu, tel.: + 370 612 433 59

KELIO / GATVĖS IR JO SUDĖTINIŲ DALIŲ KADASTRO DUOMENYS

Adresas Kazlų Rūdos sav. Kazlų Rūdos m. Kęstučio g.
Paskirtis Kelių (gatvių)
Pavadinimas Kęstučio gatvė
Žymėjimas plane 29-63
Kadastro duomenų nustatymo data 2022-07-18
Statybos būklė **Unikalus numeris** 4400-5659-9896

Statybos pradžios metai:	1980	Kelio Nr.:	KR8033
Statybos pabaigos metai:	1980	Kelio ruožas:	0,240-0,542
Rekonstravimo pradžios metai:		Ilgis: km	0,302
Rekonstravimo pabaigos metai:		Gatvės kategorija:	D
Kap. remonto pradžios metai:	2022	Statinio kategorija:	Neypatingasis
Kap. remonto pabaigos metai:	2022	Baigtumo procentas: %	100
Papr. remonto pradžios metai:			
Papr. remonto pabaigos metai:			

Kelias, kelio sudėtinės dalys	Mato vienetas	Kiekis
1	2	3
Važiuojamoji dalis 29-42	km	0,145
Važiuojamoji dalis 42-63	km	0,157
Įvažiavimas, nuovaža 30	vnt.	1
Įvažiavimas, nuovaža 30	kv. m	28,35
Įvažiavimas, nuovaža 31	vnt.	1
Įvažiavimas, nuovaža 31	kv. m	15,36
Įvažiavimas, nuovaža 32	kv. m	20,44
Įvažiavimas, nuovaža 32	vnt.	1
Įvažiavimas, nuovaža 33	vnt.	1
Įvažiavimas, nuovaža 33	kv. m	7
Įvažiavimas, nuovaža 34	kv. m	7
Įvažiavimas, nuovaža 34	vnt.	1
Įvažiavimas, nuovaža 35	kv. m	18,26
Įvažiavimas, nuovaža 35	vnt.	1
Įvažiavimas, nuovaža 37	vnt.	1
Įvažiavimas, nuovaža 37	kv. m	9
Įvažiavimas, nuovaža 38	vnt.	1
Įvažiavimas, nuovaža 38	kv. m	12,16
Įvažiavimas, nuovaža 39	vnt.	1



* 1 1 4 2 8 9 7 0 2 5 *

1	2	3
Įvažiavimas, nuovaža 39	kv. m	5
Įvažiavimas, nuovaža 40	vnt.	1
Įvažiavimas, nuovaža 40	kv. m	4
Įvažiavimas, nuovaža 59	kv. m	11,71
Įvažiavimas, nuovaža 59	vnt.	1
Kelio sankryža (Statybininkų g.) 36	vnt.	1
Kelio sankryža (Maironio g.) 42	vnt.	1
Kelio sankryža (Maironio g.) 43	vnt.	1
Kelio sankryža 54	vnt.	1
Pėsčiųjų (dviračių) takas 44-49	kv. m	222
Pėsčiųjų (dviračių) takas 45-46	kv. m	2
Pėsčiųjų (dviračių) takas 50-51	kv. m	4
Pėsčiųjų (dviračių) takas 51-53	kv. m	16
Pėsčiųjų (dviračių) takas 51-52	kv. m	5
Pėsčiųjų (dviračių) takas 55-56	kv. m	2
Pėsčiųjų (dviračių) takas 56-58	kv. m	13
Pėsčiųjų (dviračių) takas 57-63	kv. m	88
Pėsčiųjų (dviračių) takas 60-61	kv. m	21
Pėsčiųjų (dviračių) takas 61-62	kv. m	5
Pėsčiųjų (dviračių) takas 62-63	kv. m	5
Pėsčiųjų (dviračių) takas 29-36	kv. m	120
Pėsčiųjų (dviračių) takas 36-41	kv. m	109

matininkė



DALIA MAURUTIENĖ



* 1 1 4 2 8 9 7 0 2 5 *

2022-07-18 15:29:52

Lapas 2 iš 2


UAB "Metrum LT", kodas: 303644359, adresas: Marijampolė, Vytauto g. 34A
 Matininkas(-ė) DALIA MAURUTIENĖ, kvalifikacijos pažymėjimo Nr. 2M-M-2593, el. pašto adresas (-ai):
 dalia@metrumlt.eu, tel.: + 370 612 433 59

KELIO / GATVĖS IR JO SUDĖTINIŲ DALIŲ KADASTRO DUOMENYS

Adresas Kazlų Rūdos sav. Kazlų Rūdos m. Kęstučio g.
Paskirtis Kelių (gatvių)
Pavadinimas Kęstučio gatvė
Žymėjimas plane 29-63
Kadastro duomenų nustatymo data 2022-07-18
Statybos būklė **Unikalus numeris** 4400-5659-9896

Kelias, kelio sudėtinės dalys	Mato vienetas	Kiekis
1	2	3
Gatvė	km	0,302
Įvažiavimas, nuovaža	kv. m	138,28
Įvažiavimas, nuovaža	vnt.	11
Kelio sankryža	vnt.	4
Pėsčiųjų (dviračių) takas	kv. m	612

matininkė



DALIA MAURUTIENĖ



* 1 1 4 2 8 9 7 0 3 0 *

2022-07-18 15:29:52


Lapas 1 iš 1

UAB "Metrum LT", kodas: 303644359, adresas: Marijampolė, Vytauto g. 34A
 Matininkas(-ė) DALIA MAURUTIENĖ, kvalifikacijos pažymėjimo Nr. 2M-M-2593, el. pašto adresas (-ai): dalia@metrumlt.eu, tel.: + 370 612 433 59


KELIO / GATVĖS IR JO SUDĖTINIŲ DALIŲ VERČIŲ NUSTATYMAS

Pavadinimas Kėstučio gatvė
 Kelio reikšmė
 Kelio numeris KR8033
 Kadastro duomenų nustatymo data 2022-07-18
 Vertės nustatymo data 2022-07-18

Kelio sudėtinės dalies pavadinimas	Atskaitos taškai	Kasmetinis vertės mažinimo koeficientas	Matavimo vienetas	Kiekis	Įkainojimo pagrindas	Vidutinė vieneto stątybos vertė po indeksavimo, Eur	Atkūrimo kaštai (statybinė vertė), Eur	Nusidėėjimas %	Atkuriamoji vertė, Eur	Vietovės patalpos koeficientas	Vidutinė rinkos vertė, Eur
1	2	3	4	5	6	7	8	9	10	11	12
Važiuojamoji dalis 29-42	29-42	5	km	0,145	NTK 2022-3.2.5	666520	96600	70	29000	1	29000
Važiuojamoji dalis 42-63	42-63	5	km	0,157	NTK 2022-3.2.5	666520	105000	75	26200	1	26200
Įvažiavimas, nuovaža 30	30	10	kv. m	28,35	NTK 2022-3.2.10	17,2	488	70	146	1	146
Įvažiavimas, nuovaža 31	31	5	kv. m	15,36	NTK 2022-3.2.10	66,74	1030	75	256	1	256
Įvažiavimas, nuovaža 32	32	10	kv. m	20,44	NTK 2022-3.2.10	17,2	352	75	88	1	88




1	2	3	4	5	6	7	8	9	10	11	12
Įvažiavimas, nuovaža 33	33	10	kv. m	7	NTK 2022-3.2.10	17,2	120	70	36	1	36
Įvažiavimas, nuovaža 34	34	10	kv. m	7	NTK 2022-3.2.10	17,2	120	70	36	1	36
Įvažiavimas, nuovaža 35	35	10	kv. m	18,26	NTK 2022-3.2.10	17,2	314	70	94	1	94
Įvažiavimas, nuovaža 37	37	5	kv. m	9	NTK 2022-3.2.10	66,74	601	0	601	1	601
Įvažiavimas, nuovaža 38	38	10	kv. m	12,16	NTK 2022-3.2.10	17,2	209	75	52	1	52
Įvažiavimas, nuovaža 39	39	10	kv. m	5	NTK 2022-3.2.10	17,2	86	70	26	1	26
Įvažiavimas, nuovaža 40	40	10	kv. m	4	NTK 2022-3.2.10	17,2	69	70	21	1	21
Įvažiavimas, nuovaža 59	59	10	kv. m	11,71	NTK 2022-3.2.10	17,2	201	75	50	1	50
Pėsčiųjų (dviračių) takas 44-49	44-49	5	kv. m	222	NTK 2022-3.2.11	54,22	12000	75	3010	1	3010
Pėsčiųjų (dviračių) takas 45-46	45-46	5	kv. m	2	NTK 2022-3.2.11	54,22	108	75	27	1	27
Pėsčiųjų (dviračių) takas 50-51	50-51	5	kv. m	4	NTK 2022-3.2.11	54,22	217	75	54	1	54
Pėsčiųjų (dviračių) takas 51-53	51-53	5	kv. m	16	NTK 2022-3.2.11	54,11	866	75	216	1	216
Pėsčiųjų (dviračių) takas 51-52	51-52	5	kv. m	5	NTK 2022-3.2.11	54,11	271	75	68	1	68
Pėsčiųjų (dviračių) takas 55-56	55-56	5	kv. m	2	NTK 2022-3.2.11	54,22	108	75	27	1	27
Pėsčiųjų (dviračių) takas 56-58	56-58	2,5	kv. m	13	NTK 2022-3.2.11	38,34	498	75	125	1	125
Pėsčiųjų (dviračių) takas 57-63	57-63	5	kv. m	88	NTK 2022-3.2.11	54,22	4770	75	1190	1	1190




* 1 1 4 2 8 9 7 0 3 1 *

1	2	3	4	5	6	7	8	9	10	11	12
Pėsčiųjų (dviračių) takas 60-61	60-61	2,5	kv. m	21	NTK 2022-3.2.11	38,34	805	75	201	1	201
Pėsčiųjų (dviračių) takas 61-62	61-62	5	kv. m	5	NTK 2022-3.2.11	54,22	271	75	68	1	68
Pėsčiųjų (dviračių) takas 62-63	62-63	2,5	kv. m	5	NTK 2022-3.2.11	38,34	192	75	48	1	48
Pėsčiųjų (dviračių) takas 29-36	29-36	5	kv. m	120	NTK 2022-3.2.11	54,11	6490	0	6490	1	6490
Pėsčiųjų (dviračių) takas 36-41	36-41	5	kv. m	109	NTK 2022-3.2.11	54,11	5900	0	5900	1	5900
Viso							238000		74000		74000

matininkė



DALIA MAURUTIENĖ




1142897031

UAB "Metrum LT", kodas: 303644359, adresas: Marijampolė, Vytauto g. 34A
 Matininkas(-ė) DALIA MAURUTIENĖ, kvalifikacijos pažymėjimo Nr. 2M-M-2593, el. pašto adresas (-ai): dalia@metrumlt.eu, tel.: + 370 612 433 59

KELIO / GATVĖS VAŽIUOJAMOSIOS DALIES IR ŽEMĖS SANKASOS KADASTRO DUOMENYS


Pavadinimas Kęstučio gatvė
 Kelio reikšmė
 Kelio numeris KR8033
 Kadastro duomenų nustatymo data 2022-07-18

Kelio sudėtinės dalies pavadinimas	Ruožo su vienodais kelio dangos ir sankasos pločiais ir tipais pradžia		Ruožo su vienodais kelio dangos ir sankasos pločiais ir tipais pabaiga		Ruožo ilgis, km.	Eismo juostų skaičius	Kelio plotis, m	Kelio sankasos plotis, m	Kelio sankasos tipas	Kelio dangos plotis, m	Kelio dangos rūšis			Metai						
	atskaitos duomenys ašyje		koordinatės								atskaitos duomenys ašyje	koordinatės	Asfaltbetonis	1980	1980	1980	Rekonstravimo	Pradžios/Pabaigos	Kapitalinio remonto	Paprasčio remonto
	taško Nr.	km	X	Y																
1	2	3	4	5	6	7	8	9	10	11	12	13	14	15	16	17	18	19	20	
Važiuojamoji dalis 29-42	29	0,240	6068620,26	466793,71	42	0,385	6068706,74	466910,24	0,145	Dvi	13,64			5,8	Asfaltbetonis	1980		2022		
Važiuojamoji dalis 42-63	42	0,385	6068706,74	466910,24	63	0,542	6068860,41	466940,54	0,157	Dvi	14,31			6,64	Akmens trinkelės	1980				



matininkė

DALIA MAURUTIENĖ



* 1 1 4 2 8 9 7 0 2 6 *

UAB "Metrum LT", kodas: 303644359, adresas: Marijampolė, Vytauto g. 34A
 Matininkas(-ė) DALIA MAURUTIENĖ, kvalifikacijos pažymėjimo Nr. 2M-M-2593, el. pašto adresas (-ai): dalia@metrumlt.eu, tel.: + 370 612 433 59

**KELIO / GATVĖS SANKRYŽŲ, TILTŲ, VIADUKŲ, ESTAKADŲ, PRALAIĐŲ, AUTOBUSŲ SUSTOJIMO IR POILSIO AIKŠTELIŲ,
 ŠVIESOFORŲ, KELIO ORO SĄLYGŲ STEBĖJIMO IR TRANSPORTO APSKAITOS ĮRENGINIŲ KADASTRO DUOMENYS**

Pavadinimas Kęstučio gatvė
 Kelio reikšmė
 Kelio numeris KR8033
 Kadastro duomenų nustatymo data 2022-07-18

Kelio sudėtinės dalies pavadinimas	Atskaitos duomenys ašyje		Centro koordinatės		Medžiaga/ Dangos rūšis	Mato vienetas	Kiekis	Kelio pusė	Kliūtis pavadinimas	Metai				
	taško Nr.	km	X	Y						Statybos	Rekonstravimas	Pradžios/Pabaigos	Kapitalinio remonto	Paprasto remonto
1	2	3	4	5	6	7	8	9	10	11	12	13	14	
Įvažiavimas, nuovaža 30	30	0,266	6068635,84	466815,02	Žvyras	kv. m	28,35	Dešinė		1980		2022		
Įvažiavimas, nuovaža 31	31	0,273	6068639,58	466820,23	Betono trinkelės	kv. m	15,36	Kairė		1980		2022		
Įvažiavimas, nuovaža 32	32	0,294	6068651,79	466837,22	Žvyras	kv. m	20,44	Kairė		1980				
										1980				



* 1 1 4 2 8 9 7 0 2 7 *


1	2	3	4	5	6	7	8	9	10	11	12	13	14
Įvažiavimas, nuovaža 33	33	0,294	6068652,12	466837,68	Žvyras	kv. m	7	Dešinė		1980		2022	
Įvažiavimas, nuovaža 34	34	0,298	6068654,34	466840,77	Žvyras	kv. m	7	Dešinė		1980		2022	
Įvažiavimas, nuovaža 35	35	0,299	6068655,09	466841,82	Žvyras	kv. m	18,26	Kairė		1980		2022	
Įvažiavimas, nuovaža 37	37	0,338	6068678,05	466872,59	Betono trinkelės	kv. m	9	Dešinė		1980		2022	
Įvažiavimas, nuovaža 38	38	0,349	6068684,9	466881,76	Žvyras	kv. m	12,16	Kairė		1980		2022	
Įvažiavimas, nuovaža 39	39	0,356	6068688,66	466886,8	Žvyras	kv. m	5	Dešinė		1980		2022	
Įvažiavimas, nuovaža 40	40	0,361	6068691,68	466890,84	Žvyras	kv. m	4	Dešinė		1980		2022	
Įvažiavimas, nuovaža 59	59	0,515	6068833,36	466934,99	Žvyras	kv. m	11,71	Kairė		1980		2022	
Kelio sankryža (Statybinių g.) 36	36	0,318	6068666,11	466856,58	Asfaltbetonis	vnt.	1			1980		2022	
Kelio sankryža (Maironio g.) 42	42	0,385	6068706,74	466910,24	Asfaltbetonis	vnt.	1			1980		2022	
Kelio sankryža (Maironio g.) 43	43	0,39	6068710,37	466913,04	Asfaltbetonis	vnt.	1			1980		2022	
										1980			



* 1 1 4 2 8 9 7 0 2 7 *

	1	2	3	4	5	6	7	8	9	10	11	12	13	14
	I													
	Kelio sankryža 54	54	0,499	6068817,72	466932,4	Asfaltbetonis	vnt.	1			1980			
											1980			

matininkė



DALIA MAURUTIENĖ



UAB "Metrum LT", kodas: 303644359, adresas: Marijampolė, Vytauto g. 34A
 Matininkas(-ė) DALIA MAURUTTIENĖ, kvalifikacijos pažymėjimo Nr. 2M-M-2593, el. pašto adresas (-ai): dalia@metrumlt.eu, tel.: + 370 612 433 59

KELIO / GATVĖS ATITVARŲ, TRIUKŠMO SIENUČIŲ, ŽELDYNŲ, PĖSČIŲŲ IR DVIRAČIŲ TAKŲ, ELEKTROS APŠVIETIMO TINKLO KADASTRO DUOMENYS


Pavadinimas Kėstučio gatvė
 Kelio reikšmė
 Kelio numeris KR8033
 Kadastro duomenų nustatymo data 2022-07-18

Kelio sudėtinės dalies pavadinimas	Ruožo su vienodais kelio dangos ir sankasos plotčiais ir tipais pradžia		Ruožo su vienodais kelio dangos ir sankasos plotčiais ir tipais pabaiga		Medžiaga/ Dangos rūšis	Mato vienetas	Kiekis	Kelio pusė (kairė, dešinė)	Elektrros apšvietimo tinklo tipas	Laidininko skerspjūvis	Metai								
	atskaitos duomeny	koordinatės	atskaitos duomeny	koordinatės							Stybos	Rekonstravimo	Pradžios/Pabaigos						
														taško Nr.	Km	X	Y		
1	2	3	4	5	6	7	8	9	10	11	12	13	14	15	16	17	18	19	
Pėsčiųjų (dviračių) takas 44-49	44	0,391	6068705,15	466919,52	49	0,482	6068799,88	466935,32	Betono plytelės	kv. m	222	Dešinė			1980				Paprasčio remonto
Pėsčiųjų (dviračių) takas 45-46	45	0,396	6068718,36	466907,12	46	0,397	6068719,93	466907,67	Betono plytelės	kv. m	2	Kairė			1980				Kapitalinio remonto
Pėsčiųjų (dviračių) takas 50-51	50	0,486	6068804,7	466933,85	51	0,489	6068807,21	466934,24	Betono plytelės	kv. m	4	Dešinė			1980				



* 1 1 4 2 8 9 7 0 2 8 *

1	2	3	4	5	6	7	8	9	10	11	12	13	14	15	16	17	18	19
Pėsčiųjų (dviračių) takas 51-53	51	0,489	6068807,01	466935,7	53	0,496	6068813,97	466940,27	Betono trinkelės	kv. m	16	Dešimė			1980			
Pėsčiųjų (dviračių) takas 51-52	51	0,489	6068808,34	466926,04	52	0,493	6068812,35	466926,54	Betono trinkelės	kv. m	5	Kairė			1980			
Pėsčiųjų (dviračių) takas 55-56	55	0,499	6068818,56	466928,45	56	0,501	6068820,19	466928,68	Betono plytelės	kv. m	2	Kairė			1980			
Pėsčiųjų (dviračių) takas 56-58	56	0,501	6068820,34	466927,63	58	0,512	6068831,28	466929,39	Betonas	kv. m	13	Kairė			1980			
Pėsčiųjų (dviračių) takas 57-63	57	0,502	6068820,39	466937,9	63	0,542	6068858,85	466946	Betono plytelės	kv. m	88	Dešimė			1980			
Pėsčiųjų (dviračių) takas 60-61	60	0,518	6068836,89	466930,74	61	0,535	6068854,84	466934,83	Betonas	kv. m	21	Kairė			1980			
Pėsčiųjų (dviračių) takas 61-62	61	0,535	6068853,9	466934,48	62	0,539	6068858,17	466935,56	Betono trinkelės	kv. m	5	Kairė			1980			
Pėsčiųjų (dviračių) takas 62-63	62	0,539	6068858,17	466935,56	63	0,542	6068861,65	466936,28	Betonas	kv. m	5	Kairė			1980			
Pėsčiųjų (dviračių) takas 29-36	29	0,240	6068620,26	466793,71	36	0,318	6068666,11	466856,58	Betono trinkelės	kv. m	120	Dešimė			2022			
Pėsčiųjų (dviračių) takas 36-41	36	0,318	6068666,11	466856,58	41	0,375	6068700,22	466902,29	Betono trinkelės	kv. m	109				2022			



DALIA MAURUTIENĖ



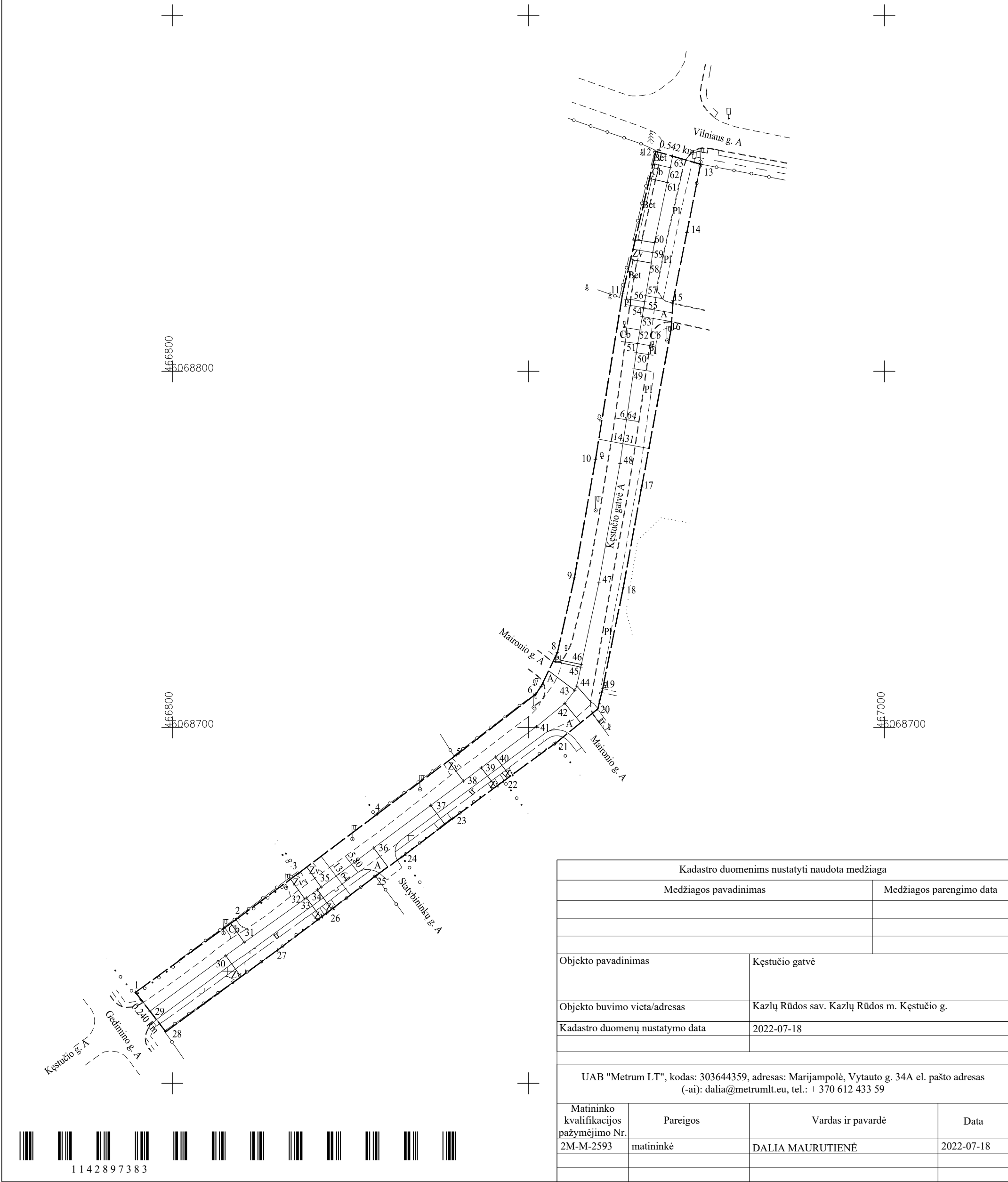
matininkė

Išdėstymo schema



GATVĖS PLANAS

M1:1000



Kadastro duomenims nustatyti naudota medžiaga			
Medžiagos pavadinimas		Medžiagos parengimo data	
Objekto pavadinimas		Kęstučio gatvė	
Objekto buvimo vieta/adresas		Kazlų Rūdos sav. Kazlų Rūdos m. Kęstučio g.	
Kadastro duomenų nustatymo data		2022-07-18	
UAB "Metrum LT", kodas: 303644359, adresas: Marijampolė, Vytauto g. 34A el. pašto adresas (-ai): dalia@metrumlt.eu, tel.: + 370 612 433 59			
Matininko kvalifikacijos pažymėjimo Nr.	Pareigos	Vardas ir pavardė	Data
2M-M-2593	matininkė	DALIA MAURUTIENĖ	2022-07-18



1142897383



geoinfra

UAB „Geoinfra“, Ažuolų g. 2, Tauragė; įmonės kodas 303234869
el. paštas Info@geoinfra.lt; Mob. tel. 8 672 44 765

TOPOGRAFINIS PLANAS

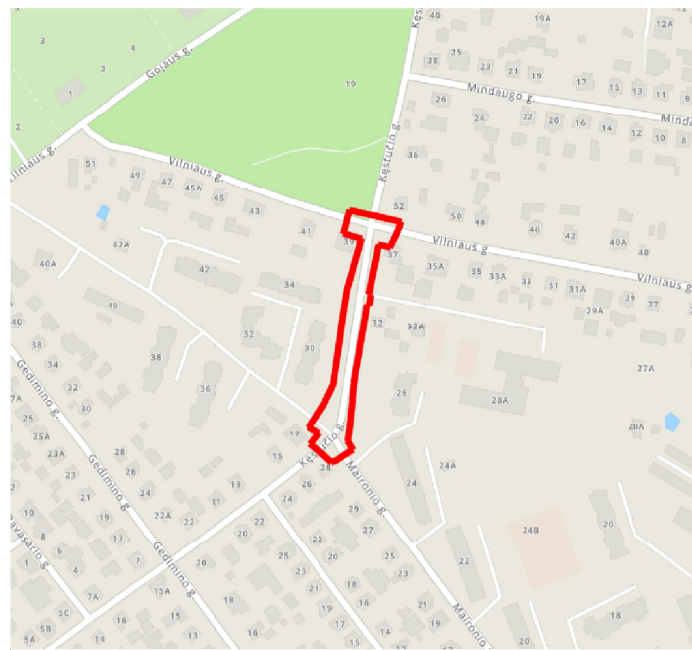
M 1:500

OBJEKTAS: Kazlų Rūdos sav., Kazlų Rūdos sen., Kazlų Rūda, Kęstučio g.

UNIKALUS OBJEKTO SUDERINIMO NR: TIIS1-20240515-029311

2024 m.

TOPOGRAFINIS PLANAS M 1:500



Objekto vieta

Geoidas – Lit 15G

Aukščių sistema: IAS07

Koordinacijų sistema: LKS 94

Horizontalus tikslumas – 5cm, Vertikalus tikslumas 4cm

PARĖIGOS	PAVARDĖ	PARAŠAS			
Geodezininkas	B. Preimonas		UAB "GEINFRA" Ažuolų g. 2, Tauragė; įmonės kodas 303234869		
			Kazlų Rūdos sav. Kazlų rūdos sen., Kazlų Rūda, Ežero g.		
Kvalifikacijos pažymėjimas 1GKV-1801			BREŽINYS	topografinis planas (Pilnas planas)	
Paraiškos nr.	TIISI-20240515-029311	Objekto Nr.	MASTELIS	Lapas/Lapų	Data
UŽSAKOVAS			1:500	1/1	2024.05.15